98127

منشورات

جامعة بيرزيت

دائرة محو الامية وتعليم الكبار

جغرافية الوطن العربي

"للكبار"

SPC
DS
36.58
.M87
1995
B24

اعداد

احسان مصطفى

موسى الحاج

مكتبة جامعة بيرزيت
051188
BIRZEIT UNIVERSITY LIBRARY
57263

بيرزيت ١٩٩٥م

نشرت بمعونة المنظمة الاسلامية للتربية والعلوم والثقافة

Digitized by Birzeit University Library

حقوق الطبع محفوظة لجامعة بيرزيت

صف ومونتاج كمبيوتر

فايزة عبيدة

مونتاج واخراج

محمد عياد

اشراف

هيام ابو غزالة

Digitized by Birzeit University Library

تقديـــم

كان قد صدر عن دائرة محو الامية وتعليم الكبار كتاب حول "معلومات جغرافية عامة للكبار"، اشتمل على معلومات تتعلق بالكون وظواهره الطبيعية والارض، سطحها وباطنها وغير ذلك من المعلومات الجغرافية العامة. وها هي الدائرة تصدر كتابا آخر حول جغرافية الوطن العربي -من اعداد مؤلفي الكتاب الاول- ليتعرف اعزاؤنا الدارسون من خلاله على معلومات خاصة بجزء عزيز علينا من العالم ونأمل ان نتمكن في المستقبل من اعداد كتب تعرفنا بأجزاء العالم الاخرى.

تشتمل مادة هذا الكتاب على وحدات ثلاث، راعينا فيها التدرج من العام الى الخاص، اي بدءا من التعرف على جغرافية الوطن العربي بشكل عام من حيث موقعه وحدوده واهمية موقعه بالنسبة لربطه بين ثلاث قارات كبيرة هي: آسيا، واوروبا، وافريقيا. كذلك التعرف على تضاريسه الطبيعية وعلى مياهه ومناخه وسكانه. ثم ننتقل بهذا الكتاب الى كل دولة من دول هذا الوطن الموزعة بين قارتي آسيا وافريقيا ومناخها واهم صادرتها التي تعتمد عليها كل دولة في دخلها القومي، وما تتمتع به الدول المنتجة للنفط من عائد اقتصادي مهم. كذلك تشتمل هذه الخصائص على نوع النظام السياسي السائد فيها.

ومن الجدير بالذكر، ان معظم هذه المعلومات مدعمة بجداول احصائية وخرائط توضيحية ليستفيد منها المدرسون

Digitized by Birzeit University Library

الكرام باستخدامها كوسائل توضيحية للمادة العلمية التي سيناقشونها مع الدارسين، اضافة الى وسائلهم الخاصة.

وتأتي عملية تبسيط لغة هذا الكتاب لتتناسب مع القارئين الجدد بمستوى الصفين: الخامس والسادس الابتدائيين، وهي اسهل بكثير من محاولة التبسيط في لغة الكتاب الاول الذي احتوت معظم مادته على مصطلحات علمية.

نأمل ان يجد اعزاؤنا القراء الجدد المتعة التي يتوخونها في قراءتهم لهذا الكتاب .

ختاما، نتوجه بالشكر والتقدير للمؤلفين الكريمين الاستاذين. احسان مصطفى وموسى الحاج على اعدادهما لهذا الكتاب.

هيام ابو غزالة
مديرة الدائرة

Digitized by Birzeit University Library

جغرافية الوطن العربي

المحتويات

المقدمـــــــة

الوحدة الاولـــى : الوطـــن العربـــــي

- الموقع والحدود
- اهمية الموقع
- السكان

الوحـدة الثانيـــة : الدول العربية في قارة آسيا

- الاردن
- فلسطين
- سوريا
- لبنان
- العراق
- السعودية
- اليمن
- عمان
- الامارات العربية المتحدة
- قطـــر
- البحرين
- الكويت

Digitized by Birzeit University Library

الوحدة الثالثـــة : الدول العربية في قارة افريقيا

- مصر
- السودان
- ليبيا
- تونس
- الجزائر
- المغرب
- موريتانيا
- الصحراء الغربية
- جيبوتي
- الصومال

ملاحـــــــق

- فهرس الدول الاسلامية
- تعريف ببعض المصطلحات الجغرافية

Digitized by Birzeit University Library

المقدمـــة

نتيجة لعدم وجود كتاب لتدريس "جغرافية الوطن العربي" لمستوى دارسي برنامج محو الامية وتعليم الكبار فقد كلفنا بوضع هذا الكتاب ليعين هؤلاء الدارسين على دراسة وفهم وطنهم العربي بأسلوب خاص لتغطي دراسة الوطن العربي ككل، ثم تأتي دراسة وحداته السياسية سواء الواقعة منها في الجناح الاسيوي او الجناح الافريقي. وقد احتوى الكتاب على ثلاث وحدات رئيسية شملت الوحدة الاولى دراسة

Digitized by Birzeit University Library

الوطن العربي بشكل عام من حيث حدوده وموقعه واهمية ومميزات هذا الموقع، ثم دراسة سكانه من حيث اصلهم واعدادهم وكثافاتهم ونموهم الطبيعي، ثم تطرقنا في نهاية هذه الوحدة الى دراسة البترول العربي واهميته على المستوى العربي والعالمي وكذلك دراسة مقومات التنمية الشاملة في الوطن العربي.

وقد تناولت الوحدتان الثانية والثالثة دراسة الوحدات السياسية العربية في قارتي آسيا وافريقيا. وقد شملت الدراسة لكل دولة موقعها ومساحتها وتضاريسها ومناخها ونظامها السياسي وسكانها واحوالهم. ثم دراسة اقتصادها واهم مدنها واهم معالمها التاريخية والاثرية.

وقد رأينا في نهاية الكتاب وضع شرح وتعريف لبعض المصطلحات الجغرافية التي تهم الدارسين، ثم ختمنا الكتاب بسرد لدول العالم الاسلامي غير العربية مع شرح مختصر عنها ليتعرف الدارسون على جميع دول العالم الاسلامي العربية منها وغير العربية.

ونظرا لكبر المادة وكثرة المعلومات فقد اوردناها بأسلوب "المختصر المفيد" حتى يتمكن الدارس من الاطلاع على اهم المعلومات المتعلقة بوطنه العربي وعالمه الاسلامي مزودة بالوسائل التعليمية من جداول واحصاءات وخرائط.

راجين ان نكون قد وفقنا في الوصول الى الهدف والله الموفق.

- احسان مصطفى
- موسى الحاج

Digitized by Birzeit University Library



Digitized by Birzeit University Library

الوحدة الأولى

الوطـــن العربـــي

- الموقع والحدود
- اهمية الموقع
- الســـــكان
- البترول العربي

Digitized by Birzeit University Library

الموقع والحدود

يقع الوطن العربي في قارتي آسيا وافريقيا، حيث يمتد في جنوب غرب آسيا وشمال قارة افريقيا. ويمتد من المحيط الأطلسي غربا عند خط الطول ١٦ غرب غرينتش الى الخليج العربي شرقا عند خط الطول ٦٠ شرق غرينتش لمسافة تزيد عن ٦٧٠٠ كم، ويمتد من الحدود الشمالية لسوريا والعراق عند خط العرض ٣٧ شمال خط الاستواء حتى الحدود الجنوبية للصومال عند خط العرض ٢ جنوب خط الاستواء، لمسافة تزيد عن ٤٥٠٠ كم. ويشكل الوطن العربي كتلة من اليابسة عظيمة الاتساع تبلغ مساحتها اكثر من ١٤ مليون كم٢، وهو بذلك اكبر من مساحة قارة أوروبا أو قارة استراليا واكبر أيضا من مساحة الولايات المتحدة الامريكية. ويقع ما يعادل ٧٢٪ من مساحة الوطن العربي في قارة افريقيا، بينما يقع الباقي ونسبته ٢٨٪ في قارة آسيا. ويقع الوطن العربي في قلب العالم القديم في موقع متوسط بين قارات آسيا وأوروبا وافريقيا، وهو يشكل حلقة الوصل بينها.

أما حدود الوطن العربي، فيحده من الشرق المحيط الهندي، والخليج العربي، وايران التي تفصلها عن العراق جبال "زاغروس" المرتفعة، وهي بذلك تفصل بين القومية العربية والقومية الفارسية (الايرانية). الا أن عدم التزام الحدود فاصلا تضاريسيا واضحا في كل المناطق قد نتج عنه ادخال اقلية عربية (اقليم عربستان) تحت الحكم الايراني وادخال اقلية كردية تحت الحكم العراقي وجعل الحدود والعلاقات بين العراق وايران مثار خلاف مستمر. أما من

Digitized by Birzeit University Library

الشمال فتحد الوطن العربي حدود برية تتمثل في جبال "طوروس"، وهضبة الأناضول، اللتين تفصلان بين العرب (العراق وسوريا) والاتراك حيث خلقت حساسية في العلاقات بين الطرفين خاصة بعد أن اتبعت فرنسا لواء الاسكندرونة السوري لتركيا، وأما الحدود البحرية فتتمثل في البحر الأبيض المتوسط الذي يفصل العرب عن الأوروبيين، وهذا البحر يمتد من مدينة طنجة المغربية في الغرب حتى خليج الاسكندرونة السوري المحتل من تركيا في الشرق، ومن ناحية الغرب فان المحيط الاطلسي الممتد على سواحل كل من المغرب والصحراء المغربية وموريتانيا يشكل الحد الغربي للوطن العربي.

والحدود الجنوبية البرية تقع كلها في جنوب الوطن العربي الافريقي ابتداء من مصب نهر السنغال في الغرب، الذي يفصل بين السنغال وموريتانيا عبر الصحراء الافريقية الكبرى، وانتهاء بالساحل الشرقي للصومال في الشرق، المطل على المحيط الهندي. ويغلب على هذه الحدود النمط الهندسي الاصطناعي من الحدود السياسية المفروضة من الدول الاستعمارية على تلك الدول لأهداف السيطرة أو نهب الخيرات أو حتى لتكون مثار خلاف بين تلك الدول. هذا اضافة الى وجود مشاكل أخرى في هذه الحدود عاش بموجبها نحو ربع مجموع سكان الصومال خارج حدود وطنه في كل من اثيوبيا وكينيا.

أما الحدود الداخلية التي تفصل بين أقطار الوطن العربي نفسها فهي حدود حديثة نسبيا، قررتها أحداث القرن التاسع عشر والقرن العشرين بداية من نشوب الصراع بين

Digitized by Birzeit University Library

الامبراطورية العثمانية التي وصلت الى حالة من الضعف الشديد، وبين الدول الاستعمارية الاوروبية التي اقتسمت أملاكها من خلال اتفاقات ومعاهدات جرت فيما بينها وانتهت بالوطن العربي الى ما يعيشه حاليا من واقع التجزئة المؤلم عملا بسياسة "فرق تسد". وترسيخ النعرات الاقليمية والخلافات الطائفية مثل لبنان. واختلاف مشكلات الحدود لتعكير صفو العلاقات بين الشقيقات (قطر والسعودية، والمغرب والجزائر، واليمن والسعودية، والسودان ومصر...) ووضع مناطق محايدة بادارة مشتركة كالمنطقة المحايدة بين الكويت والسعودية وأخرى بين السعودية والعراق، وخلق كيانات غريبة دخيلة في جسم الامة (كاسرائيل) وكل ما سبق هي بمثابة أسافين مزقت وحدة ارضه وفصلت ما اتصل منها. وخلاصة القول باتت الحدود الفاصلة بين اقطار العالم العربي اسوأ ظاهرة على خريطته، واصبحت ازالتها فيما بينها امنية يبتغيها جميع ابناء هذه الامة، لا سيما وأن هذه الحدود هي حدود وهمية لا تستند على أسس جغرافية حقيقية.

مميزات موقع الوطن العربي

لموقع الوطن العربي خصائص ومميزات كثيرة منها:

١- يحتل الوطن العربي مركز القلب من كتلة العالم القديم وهو الجسر الارضي العظيم الذي يربط قاراته الكبرى الثلاث: آسيا، وافريقيا، وأوروبا.

٢- يقع الوطن العربي في رقعة من الارض تجعله يشرف ويسيطر على اهم ثلاثة أذرع مائية من وجهة نظر الملاحة والتجارة الدولية، وهي البحر الابيض المتوسط

Digitized by Birzeit University Library

والبحر الاحمر والخليج العربي، والتي تتصل اتصالا مباشرا بالمسطحات المائية العالمية الكبرى وهي المحيط الاطلسي غربا والمحيط الهندي شرقا.

٣- يسيطر الوطن العربي على المضائق البحرية المهمة مثل مضيق جبل طارق الذي يصل البحر المتوسط مع المحيط الأطلسي، ومضيق باب المندب الذي يصل البحر الاحمر مع المحيط الهندي، وقناة السويس التي تصل البحر المتوسط مع البحر الأحمر ومضيق هرمز الذي يصل المحيط الهندي بالخليج العربي وهو بذلك يتحكم في حركة الملاحة البحرية المدنية (التجارية) والعسكرية وما لها من أهمية في عمليات الدفاع والهجوم وقت الحرب.

٤- يتوسط الوطن العربي أقاليم مناخية مختلفة مما يجعله يمثل منطقة اتصال يتم من خلالها نقل محاصيل ومنتجات الأقاليم الحارة في الجنوب، ومحاصيل ومنتجات الأقاليم المعتدلة والباردة في الشمال.

٥- اتساع مساحة الوطن العربي (اكثر من ١٤ مليون كم٢) يكفل انشاء الكثير من القواعد العسكرية البرية والبحرية والجوية التي تساعد وقت الحرب في نجاح الخطط العسكرية، ومن هنا كانت هناك محاولات استعمارية كثيرة للسيطرة عليه، وقد تكلل الكثير من تلك المحاولات بالنجاح سواء بالسيطرة المباشرة على بعض دوله واستعمارها أو اتباعها اليه بشكل من اشكال النفوذ الاقتصادي أو الثقافي وما الى غير ذلك.

Digitized by Birzeit University Library

أهمية موقع الوطن العربي

١- الأهمية الحضارية والدينية:

تتمثل الأهمية الحضارية في كون الوطن العربي مهدا لأقدم الحضارات الانسانية، ففيه نشأت الحضارة الفرعونية حول نهر النيل في مصر، وحضارة بلاد الرافدين (حضارة بابل وآشور) في العراق، والحضارة الفينيقية على سواحل بلاد الشام، وحضارة اليمن القديمة. وقد ساعد الموقع الوسطي للوطن العربي على انتشار هذه الحضارات قديما عبر آسيا وأوروبا وافريقيا. أما الأهمية الدينية فتتمثل في كون الوطن العربي مهدا للديانات السماوية الثلاث (اليهودية والمسيحية والاسلام) التي نشأت كلها في الوطن العربي ثم انتشرت منه الى بقية أرجاء العالم، وفيه الاماكن المقدسة التي تخص المسلمين والمسيحيين واليهود والتي يحج اليها المؤمنون بهذه الديانات من جميع انحاء العالم، وكمثال على هذه الاماكن المقدسه فان للمسلمين في السعودية مكة المكرمة التي فيها الكعبة المشرفة، وكذلك المدينة المنوره التي فيها المسجد النبوي وقبر الرسول صلى الله عليه وسلم، أما في فلسطين فهناك مدينة القدس التي تضم قبة الصخرة والمسجد الاقصى للمسلمين، وكنيسة القيامة في القدس وكنيسة المهد في بيت لحم للمسيحيين، أما حائط المبكى (البراق) في القدس فهو مهم ايضا بالنسبة لليهود.

Digitized by Birzeit University Library

٢ - الأهمية الاقتصادية:

تتمثل الأهمية الاقتصادية للوطن العربي في أنه يعتبر منطقة عبور وحركة، وملتقى طرق التجارة الدولية (البرية والبحرية والجوية) من الشرق الى الغرب، ومن الشمال الى الجنوب، وقد كان العرب ولا يزالون وسطاء لتلك التجارة في كل الاتجاهات، وقد زادت هذه الأهمية بعد شق قناة السويس واكتشاف وانتاج وتصدير البترول العربي، ومثلما خلقت قناة السويس بعد تأميمها صراعا دوليا للسيطرة عليها تمثل في العدوان الثلاثي على مصر عام ١٩٥٦ فقد جاء اكتشاف البترول العربي بكمياته الكبيرة وجودة أنواعه وكبر حجم احتياطاته ليجدد هذا الصراع العالمي بين الشرق والغرب ويزيد من أطماع الدول الاستعمارية في هذه المنطقة بهدف السيطرة على ذهبها الأسود (البترول). وما الحروب السابقة في الشرق الاوسط والتي كان آخرها حرب الخليج عام ١٩٩١ الا بهدف السيطرة على ثروتها البترولية الهائلة ولنهب معادنها كالحديد والنحاس والفوسفات والذهب وغيرها، ومحاصيلها الزراعية المهمة كالقطن والتي تسهم جميعها في تطوير التجارة الدولية للوطن العربي، وتزيد من أهميته الاقتصادية.

٣- الأهمية الاستراتيجية:

نتيجة ما يتمتع به الوطن العربي من موقع ممتاز وأهمية اقتصادية بالغة فقد اكتسب أهمية استراتيجية متميزة سواء في اوقات الحروب الدولية أو في أوقات السلم على حد سواء.

Digitized by Birzeit University Library

المغرب
الجزائر
ليبيا
ج.م.ع.
السعودية
موريتانيا
السودان
مدار السرطان

الزراعة (١)

قمح
شعير
أرز
ذرة
بلح
بن
دخان

المغرب
الجزائر
ليبيا
ج.م.ع.
السعودية
موريتانيا
السودان
مدار السرطان

الزراعة (٢)

قطن
موالح وحمضيات
بنجر (شمندر)
قصب السكر
عنب

الجزائر
ليبيا
ج.م.ع.
السعودية
موريتانيا
السودان
مدار السرطان

الموارد المائية

أسماك بحرية
أسماك نهرية
لؤلؤ
اسفنج
مرجان
ملح وأملاح معدنية

Digitized by Birzeit University Library

الجزائر
ليبيا
ج.م.ع.
السعودية
السودان
موريتانيا
مدار السرطان

المعادن

- حديد
- فوسفات
- منجنيز
- رصاص وزنك
- نحاس
- بوتاس
- ذهب
- كوبلت

الجزائر
ليبيا
ج.م.ع.
السعودية
السودان
موريتانيا
مدار السرطان

الطاقة والوقود

- نفط
- أنابيب الغاز
- مصافي
- أنابيب النفط
- مرافئ تصدير النفط
- فحم

الجزائر
تونس
وهران
الدار البيضاء
طرابلس
بنغازي
الاسكندرية
القاهرة
بيروت
دمشق
عمان
بغداد
الرياض
الخرطوم
عدن

الصناعة

- الحديد والصلب
- تجميع السيارات
- صناعات معدنية
- اسمنت
- نسيج
- ورق
- صناعات كيماوية
- صناعات غذائية
- صناعات خفيفة اخرى

Digitized by Birzeit University Library

سكان الوطن العربي

يبلغ عدد سكان الوطن العربي حسب تقديرات عام ١٩٩٠ حوالي ٢٣٣,٠٠٠,٠٠٠ نسمه (مائتين وثلاثة وثلاثين مليون نسمة) ينتمون سلاليا الى جنس البحر المتوسط، وهو أحد أجناس السلالة البيضاء وعلى الأخص المجموعة القوقازية التي توجد حول البحر المتوسط والممتدة حول البحر الأحمر ايضا.

وأهم ما يميز العرب أنهم مجموعتان لغويتان متجانستان نسبيا وهاتان المجموعتان هما: المجموعة "السامية" والمجموعة "الحامية" وقد أثرت وتأثرت كل مجموعة بالأخرى وقد كان تأثير الساميين في الحاميين أكبر لأن الساميين خرجوا في هجرات متتالية من شبه جزيرة العرب باتجاه العراق وبلاد الشام وشمال افريقيا وما حصل بينهما من اندماج واختلاط نتيجة لتلك الهجرات والفتوحات قبل الاسلام وبعده.

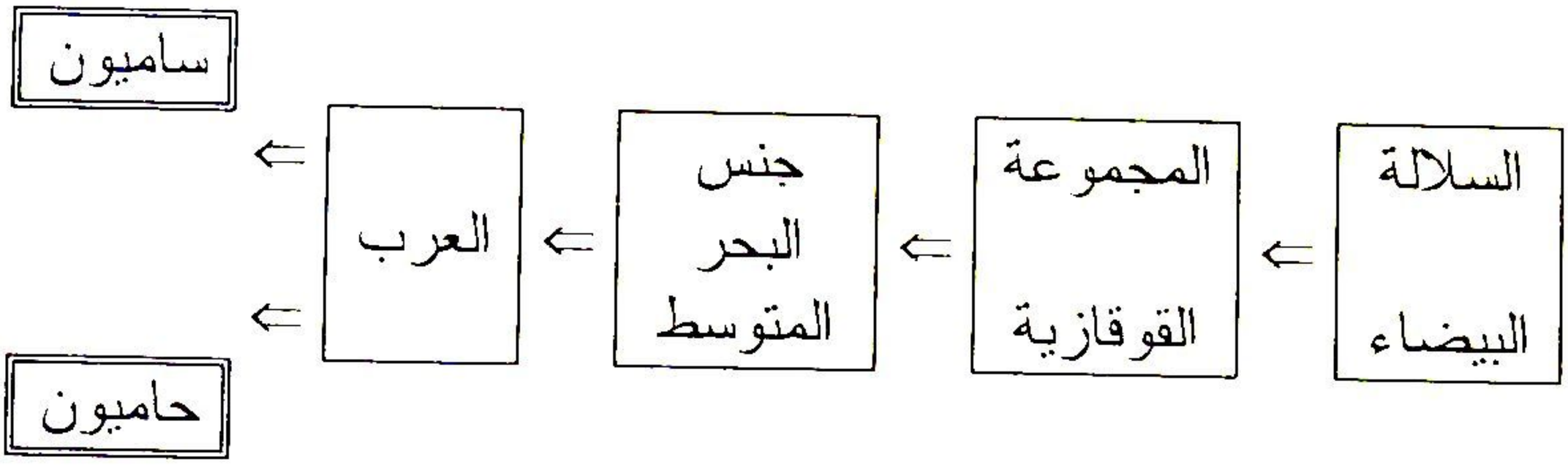

Digitized by Birzeit University Library

فهم ساميون في الوطن العربي الاسيوي، وحاميون في الوطن العربي الافريقي. وقد تأثر العرب بحكم موقعهم الجغرافي المتوسط بأجناس أخرى أجنبية وخاصة على أطراف وهوامش الوطن العربي فقد تأثروا في الشمال كما هو الحال في العراق بالاكراد وتأثروا في جنوب الوطن العربي بالزنوج كما في السودان، وتأثروا بالبربر في بلاد المغرب العربي (تونس والجزائر والمغرب)، وتأثروا كذلك بالسلالة المغولية وخصوصا بالملاويين في منطقة جنوب شبه جزيرة العرب (اليمن ومسقط وعمان) حيث تزوج التجار والملاحون العرب قديما بنساء من الملايو (ماليزيا حاليا).

توزيع السكان في الوطن العربي

يؤثر في توزيع السكان في الوطن العربي مجموعتان من العوامل:

ا - عوامل طبيعية كالمناخ والتضاريس والتربة والموارد الطبيعية وغيرها
ب - عوامل بشرية كالحرفة والمواصلات والوضع الصحي والامني للمنطقة وغيرها

وأهم ما يلاحظ على توزيع السكان في الوطن العربي هو تركزهم في عدد من التجمعات اكثفها في وادي النيل (مصر والسودان)، وكذلك على سواحل بلاد الشام المطلة على البحر المتوسط (سوريا ولبنان والاردن وفلسطين)،

Digitized by Birzeit University Library

وسواحل شمال افريقيا والمحيط الأطلسي (ليبيا وتونس والجزائر والمغرب).

أما في شبه الجزيرة العربية فيتركزون في اليمن وجبال عسير ونجد وغرب الحجاز ومنطقة سهول الاحساء في الشرق، وكذلك على سواحل الخليج العربي، وفي منطقة حضرموت واليمن. وبينما نجد دولا كبيرة بعدد سكانها نجد هناك دولا متوسطة العدد، ودولا أخرى قليلة السكان. فمصر مثلا دولة كبيرة في عدد السكان حيث يبلغ عدد سكانها حوالي ٥٦ مليون نسمة، بينما نجد أن سوريا دولة متوسطة السكان اذ يبلغ عدد سكانها ١٢ مليون نسمة، واما قطر فهي دولة قليلة السكان ويبلغ عدد سكانها حوالي نصف مليون نسمة وهكذا.

نمو السكان في الوطن العربي

يتزايد سكان الوطن العربي بمعدلات عالية تقرب في المتوسط الى ٣٪ ، فقد كان عدد سكان الوطن العربي قبل اربعين سنة حوالي (٨٠ مليون نسمة)، ووصل عددهم قبل عشرين سنه حوالي (١٣٠ مليون نسمه)، وبلغ عددهم سنة ١٩٨٤ حوالي (١٩٠ مليون نسمه) ووصل عددهم عام ١٩٩٠ الى حوالي (٢٣٣ مليون نسمة)، ووصل عددهم عام ١٩٩٣ الى حوالي (٢٤٥ مليون نسمة) وبصورة عامة فان سكان الوطن العربي يزيدون في حدود ثلاثة ملايين نسمة كل سنة، وترجع هذه الزيادة السريعة الى سببين مهمين هما:

١- ارتفاع معدلات المواليد.

Digitized by Birzeit University Library

٢- تدني معدلات الوفيات الناتج عن تحسن الخدمات الصحية و التغذية.

أنماط حياة السكان في الوطن العربي

يمكن تقسيم سكان الوطن العربي حسب نمط حياتهم ونشاطهم الاقتصادي الذي يمارسونه في حياتهم اليومية الى ثلاثة أنماط هي:-

١- **سكان المدن:** وهم الذين يعملون في الوظائف الحكومية والشركات العامة والخاصة والصناعة والتجارة، ويسكنون المدن وضواحيها، وتبلغ نسبتهم في الوطن العربي حوالي ٢٣٪، وتعاني مدن الوطن العربي من ازدحام في السكان، وضغط على الخدمات نتيجة للهجرة المتزايدة من الارياف، وهي صفة تعاني منها جميع مدن الوطن العربي وخاصة العواصم.

٢- **سكان الريف:** وهم الذين يعيشون في القرى ويشكلون الغالبية العظمى من سكان الوطن العربي ويعملون في الزراعة وتربية الحيوانات، وتقدر نسبتهم بحوالي ٧١٪ من مجموع سكان الوطن العربي.

٣- **سكان البادية:** ويسكنون في البادية وعلى أطراف الصحراء وفي الواحات، ويعملون في رعي الاغنام والابل، وتبلغ نسبتهم ٦٪ من مجموع سكان الوطن العربي، وهناك محاولات كثيرة من أجل توطينهم في القرى والمدن. وتختلف

Digitized by Birzeit University Library

نسبتهم من بلد عربي الى آخر، ولا يزال بعضهم يعيش حياة الترحال طلبا للعشب والماء في حين ان بعضهم الآخر قد اخذ يعيش حياة شبه مستقرة، وبصورة عامة نلاحظ أن عدد سكان المدن في ازدياد مستمر نتيجة للهجرة الداخلية من الريف الى المدن.

البترول العربي

البترول هو مادة خام أولية، يستخرج من باطن الأرض على شكل خام (خليط من البنزين، والكيروسين، والسولار، وزيوت المحركات، والزفتة، وغيرها)، ويتم تكريره الى هذه المنتجات في داخل الوطن العربي أو خارجه، واضافة الى هذه المنتجات فقد قامت على هذه المادة كثير من الصناعات كصناعة الألياف البلاستيكية وأقمشة النايلون والداكرون، والمطاط الصناعي والأدوية، مثل الاسبرين، والسلفا، والنشادر، والعطور، ومواد التجميل، والصابون، والاسمدة وغيرها الكثير، فهو بلا شك يشكل عصب الحياة الصناعية باشكالها المختلفة كما أنه مادة الوقود والقوى المحركة للسيارات والطائرات والمصانع والكهرباء وغيرها.

أما أهمية البترول العربي على المستوى العربي فهي كما يلي:

١- البترول هو مصدر الطاقة الوحيد في الوطن العربي، حيث لا يوجد فيه فحم حجري، ولا طاقة مولدة من المساقط المائية (الشلالات والسدود المائية) الا نادرا.

Digitized by Birzeit University Library

٢- البترول العربي هو مصدر العملات الصعبة ورؤوس الاموال التي تعد مصدرا مهما من مصادر الدخل القومي للدولة، والدخل الفردي للأفراد، مما ساعد على تمويل مشاريع التنمية والاعمار فيها، وأدى كذلك الى خلق رواج مادي كبير في الدول المنتجة له ورواج محدود في الدول المجاورة لها.

٣- خلق صناعة تعتمد على مشتقات البترول في بعض الدول المنتجة، كما ساعد على ظهور مدن جديدة، وتطوير مدن قديمة، وقيام مشاريع زراعية وصناعية كثيرة، وساعد على شق طرق ومطارات جديدة وظهور خدمات صحية جيدة.

٤- زاد البترول قي وزن دول البترول العربية سياسيا واقتصاديا كالسعودية ودول الخليج العربي وليبيا التي كانت عبارة عن دول صحراوية فقيرة حيث أصبح لها وزن عربي وعالمي بما تملكه من ثروات بترولية كبيرة. ولكن على الرغم من كل هذه النواحي الايجابية فان لظهور البترول في الوطن العربي سلبيات خطيرة لعل من أهمها سعي الغرب للسيطرة على مقدرات الشعوب العربية، وقد نجح في فرض هيمنته على السياسات العربية وخلق حالة من عدم الاستقرار في هذه المنطقة وما زال العرب يعانون منها حتى يومنا هذا، ولأن البترول العربي يمتاز بانتاجه الكبير، واحتياطاته الضخمة، وجودة أنواعه وسهولة تصديره الى العالم الخارجي، وانخفاض أسعاره، فقد لعبت هذه المادة دورا حيويا ليس في حياة هذه الأمة فحسب، وانما في حياة معظم مناطق العالم المتطورة والنامية ايضا. وأدت الى زيادة الصراع بين الدول الاستعمارية الكبرى للسيطرة على هذه المنطقة الحيوية من العالم، واستغلال هذه الثروة البترولية لصالحها. ولبيان

Digitized by Birzeit University Library

أهمية البترول العربي على المستوى العالمي نورد الحقائق التالية:-

١- يبلغ انتاج الوطن العربي من البترول ما يقرب من ٣/١ الانتاج العالمي (حوالي ٣٢٪ من الانتاج في العالم) وهو بذلك اكبر منطقة منتجة للبترول في العالم.

٢- يصدر الوطن العربي ٦/٥ انتاجه البترولي، بينما يستهلك فقط ٦/١ انتاجه.

٣- يحتفظ الوطن العربي ب ٥٦٪ من احتياطات البترول في العالم بينما يحتفظ ب ٢١٪ من احتياط الغاز الطبيعي في العالم.

وهكذا وبعد أن تعرفنا على القيمة "الكبيرة" التي جلبها البترول لدول الوطن العربي المنتجة له، والدول العربية المستفيدة منه، نتساءل نحن العرب أكل هذا الفضل للبترول على العرب وهم لا ينالون منه سوى النزر اليسير بالمقارنة مع ما يذهب لصالح غير العرب من الدول المهيمنة والمستفيدة من تلك الثروة باساليب وطرق متعددة؟ ولكن كيف سيكون فضله عليهم، لو تتم سيطرة الدول العربية المنتجة لهذه الثرورة وناتجها وتستثمر في مجالات عربية وعالمية لصالح تلك الدول، كأن يستثمر جزء من عائداته في زراعة سهول السودان الخصبة الشاسعة، أو في استصلاح وزراعة جنوب العراق، لو تم ذلك لأمكن سد حاجة الملايين من سكان الوطن العربي بالغذاء، ولن نسمع بعدها ما تبثه وتنشره وسائل الاعلام باستمرار عن المجاعة التي تهدد مئات الآلاف من

Digitized by Birzeit University Library

سكان الصومال وجنوب السودان. وكذلك لو انه يتم استصلاح بعض المساحات الصحراوية، أو تجرى الأبحاث للتغلب على مشكلة نقص المياه وسبل الاستفادة منها، أو تمويل قيام الصناعات المتنوعة الكبرى أو اعادة توزيع ناتج هذه الثروة اي عائدات البترول بعدالة تضمن معالجة بؤر الفقر المنتشرة هنا وهناك في أرجاء الوطن العربي، أو استخدامه كسلاح يدافع به عن قضاياه العادلة.

هذه التساؤلات وغيرها الكثير يبقى مضمونها في مجال الطموحات والآمال التي تنتظر التحقيق. ولكن بعد أن يستعيد هذا الوطن وحدته ويتخلص من شرور التبعية والهيمنة، ويدير شؤونه أبناؤه المخلصون الذين يعملون لصالح وطنهم ومواطنيهم.

أهم مناطق انتاج البترول في الوطن العربي

تتوزع آبار البترول في الوطن العربي على تجمعين رئيسين هما:

١- **المنطقة البترولية العربية الاسيوية**: وتضم هذه المنطقة آبار البترول في كل من السعودية (وهي اكبر الدول العربية في انتاج وتصدير البترول، وتحتفظ بأكثر من ربع الاحتياطي العالمي منه) ثم العراق، والكويت، ودولة الامارات العربية، وقطر، وعمان، والبحرين، وسوريا، واليمن الموحدة.

Digitized by Birzeit University Library

ب- **المنطقة البترولية العربية الافريقية:** وتضم هذه المنطقة آبار البترول في كل من مصر وليبيا وتونس والجزائر، وانتاج هذه المنطقة قليل جدا اذا ما قورن بانتاج البترول في المنطقة الأولى.

ويصدر معظم البترول العربي الى الخارج وخصوصا الى الولايات المتحدة، واليابان، وأوروبا الغربية، وبعض الدول النامية، وقد بلغ دخل الوطن العربي من البترول عام ١٩٨٩ اكثر من ١٠٠ مليار دولار منها ٣٠ مليار دولار للسعودية وحدها.

مقومات التنمية الشاملة في الوطن العربي

ان تعثر خطط التنمية الفردية لكل دولة عربية في تحقيق التنمية الصحيحة في الوطن العربي، قد جعل من الضروري لهذا الوطن، أن يتبع خطط التنمية الشاملة على مستوى الوطن ككل، حتى يستطيع أن ينتقل من حالة الركود والتخلف الى حالة التقدم والتطور والابداع، فالعمل العربي المشترك واستغلال الموارد والطاقات العربية المختلفة (زراعية ومعدنية، وحيوانية، وصناعية، وبشرية) هي الاستراتيجية العربية القومية المطلوبة للتنمية، اعتمادا على القدرات الذاتية للأمة العربية التي يجب أن تتضمن اندماجا اقتصاديا عربيا (الوحدة الاقتصادية) جنبا الى جنب مع الاندماج السياسي (الوحدة السياسية) التي يجب أن يصاحبها تطبيق النظم الديموقراطية في الحكم والادارة.

Digitized by Birzeit University Library

أما حجر الزاوية في استراتيجية التنمية فيجب أن تكون تنمية مستقلة وذاتية من حيث الاعتماد أساسا على قوى الانتاج القومية، فالتنمية الصناعية ينبغي أن تقوم على الموارد الطبيعية المحلية مثل (النفط، والحديد، والفوسفات، والنحاس وغيرها من المعادن اضافة الى الخامات الزراعية والنباتية والحيوانية) فالتنمية الزراعية تشمل كافة عناصر أو مقومات الانتاج الزراعي الطبيعية والبشرية مثل الارض والمياه والالات الزراعية واساليب الزراعة الحديثة واحدث ما توصل اليه الانسان من تطبيق للتكنولوجيا الزراعية.

أما تنمية الثروة الحيوانية فيجب أن تعتمد على الاكتفاء الذاتي من اللحوم والالبان ومشتقاتها وذلك باتباع أحدث الأساليب في تربية الأبقار والأغنام والماعز والدواجن والاسماك وغيرها. وانتقاء السلالات الجيدة والعمل على توفير المراعي والظروف الصحية الجيدة وغيرها من الظروف اللازمة للمحافظة على ثروة حيوانية جيدة كما وكيفا.

أما تنمية الموارد البشرية فهي الاساس الذي تعتمد عليه خطط التنمية جميعها. وبدون الانسان لا يمكن أن تقوم تنمية. فالانسان الواعي المتعلم سليم الجسم والعقل والمدرب الماهر، هو الاساس المتين لقوة العمل العربية التي ستقوم على عملية البناء الاقتصادي والسياسي والاجتماعي للوطن العربي.

أما البترول العربي وهو أكبر ثروة عربية فيجب الحفاظ عليه، وعدم هدره بأسعار رخيصة في السوق العالمية، ويجب أن يحسن استثمار موارده المالية بحيث تستثمر عائداته

Digitized by Birzeit University Library

في الدول العربيه لخدمة خطط التنمية الزراعية والصناعية والاجتماعية فتستفيد منه الدول المنتجة والدول المستهلكة له على المستوى العربي.

وبصورة عامة فان الدعوة الى التكامل بين الاقطار العربية في مشاريعها التنموية والتي هي بلا شك مطلب كل عربي لها مبررات تعتمد على دعائم ومقومات أساسية موجودة أو منشودة للتكامل العربي، **وهذه المقومات هي:-**

١- الوطن العربي اقليم واحد.
٢- وحدة اللغة والدين والأصل والمصير.
٣- الحاجات الاقتصادية والاجتماعية المشتركة.
٤- الحاجة الى الأمن السياسي والعسكري المشترك.
٥- التكامل في الطاقة والتكنولوجيا والغذاء.
٦- مواجهته لتحديات تاريخية اساسية مشتركة.

أما العوامل التي عرقلت التكامل الاقتصادي فهي:-

١- الهجمة الاستعمارية على الوطن العربي التي مزقت أوصاله.
٢- التخلف الصناعي حيث أدى ذلك الى تصدير المواد الخام الزراعية والمعدنية، واستيراد المواد المصنعة من البلدان المتقدمة صناعيا.
٣- تنافس منتجات الوطن العربي فيما بينها في الاسواق العالميه، فعلى سبيل المثال يتنافس القطن المصري مع مثيله من القطن السوداني.

Digitized by Birzeit University Library

٤- الحواجز الجمركية بين أقطار الوطن العربي التي "أعاقت التبادل التجاري العربي-العربي" وأعاقت عملية انتقال البضائع والسلع المختلفة.

٥- شهرة المصنوعات الأجنبية وتفضيلها على المصنوعات العربية حيث ان مصر تصدر انتاجها من المنسوجات وخاصة القطنية الى دول أوروبا واليابان، في حين تستورد معظم الدول العربية منسوجاتها من أوروبا واليابان.

٦- الاكتفاء بتصدير نوع واحد من المحاصيل أو المعادن وتصديره خاما في معظم الاحيان واستيراده مصنعا من الدول الصناعية.

٧- غلبة الصراعات والخلافات الشخصية بين قادة الوطن العربي التي تعمل على مقاطعة دول عربية لشقيقاتها من الدول الأخرى.

٨- الحكم الفردي التسلطي وغياب النظم الديموقراطية في الحكم والادارة في بعض الدول العربية.

٩- توظيف الاموال العربية في الخارج بدل توظيفها لخدمة خطط التنمية العربية المختلفة التي تشكل أهم دعائم التنمية التي يحتاج اليها الوطن العربي.

١٠- عدم اعطاء المشاكل التي يعاني منها الوطن العربي الأهمية اللازمة كمشاكل التصحر، ونقص الغذاء والمياه، والأمية، والفقر، والنقص في الخدمات، واستنزاف الموارد الطبيعية وغيرها.

Digitized by Birzeit University Library

اسئلة الوحده الأولى

١- انظر الى خارطة الوطن العربي وأجب عما يلي:

ا. اذكر حدود الوطن العربي من الشمال والشرق؟
ب. ما عدد أقطار الوطن العربي؟
ج. ما اسم أكبر أقطار الوطن العربي مساحة؟

٢- في أي القارات يقع الوطن العربي؟

٣- أكمل الفراغات التالية:
ا. موقع الوطن العربي جعل له أهمية من النواحي:

١- .....

٢- .....

٣- .....

ب. يقسم سكان الوطن العربي الى ثلاثة أقسام هي:

١- .....

٢- .....

٣- .....

Digitized by Birzeit University Library

٤- لماذا ازدادت الاهمية الاقتصادية للوطن العربي ؟

٥- اذكر أربعة من الأماكن المقدسة للمسلمين في الوطن العربي.

٦- اذا كنت من سكان المدن فهل تفضل أن تسكن في الريف؟ لماذا؟

٧- عدد الدول العربية المنتجة للبترول.

٨- قم بزيارة الى أحد مضارب البدو وسجل في دفترك ما تتعرف عليه من عادات.

٩- اجمع صورا عن الأماكن المقدسة والصقها في دفترك.

١٠- اجمع منتوجات صناعية يدخل البترول في تصنيعها وأعرضها في غرفة الصف.

Digitized by Birzeit University Library

الوحـدة الثانيـة

الدول العربيـة في قارة آسـيا

- الاردن
- فلسـطين
- ســـوريا
- لبنـــــان
- العــراق
- السعودية
- اليمـــن
- عمـــان
- الامارات العربية المتحدة
- قطـــــر
- البحريـــن
- الكويـــت

Digitized by Birzeit University Library

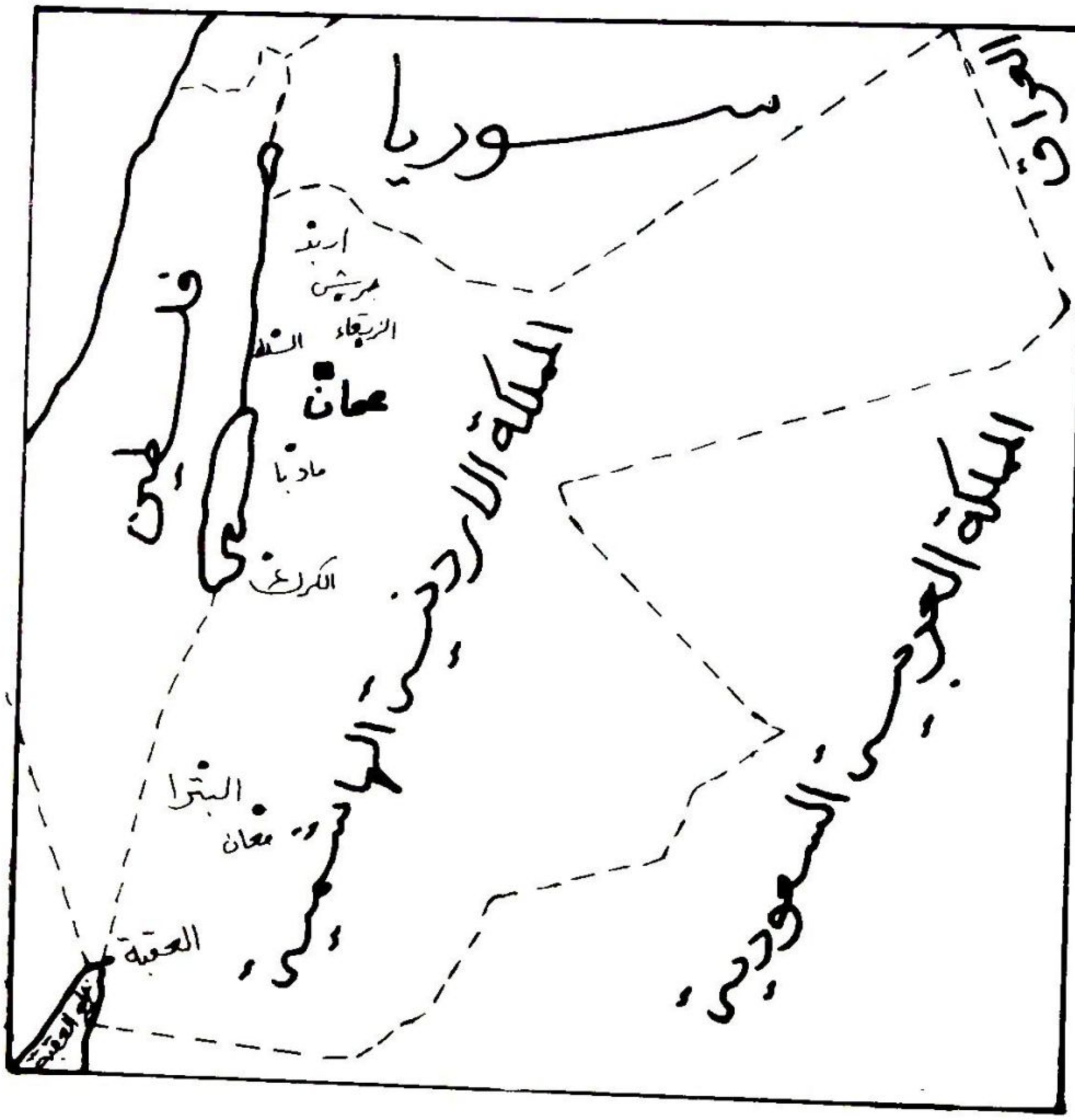

المملكة الاردنية الهاشمية

Digitized by Birzeit University Library

الاردن

الموقـــع

يقـع الأردن فـي غـرب قـارة آسـيا ضمـن اقليـم الشـرق الأوسـط وبـلاد الشـام، وينحصـر الأردن بيـن سـوريا شـمالا وفلسطين غربا والسعودية جنوبا وشرقا والعراق شـرقا. ولهـا منفذ بحري وحيد هو ميناء العقبة علـى البحـر الأحمـر ضمـن خليج العقبة.

المساحـة

تبلـغ مسـاحة الأردن ٩٠,٥٠٠ كـم٢ وتعـد مـن الـدول المتوسطة المساحة بين اقطار الوطن العربي.

التضاريس

التضاريس في الأردن متنوعة، فهي عبارة عـن هضبـة صحراوية تعلوها بعض المناطق الجبلية فـي الشـمال والوسـط والجنـوب اضافـة الـى منطقـة غوريـة تقـع دون سـطح البحـر ويمكن تقسيم الأردن الى ثلاثة اقسام تضاريسية هي:-

١- **الغور الأردني:** ويقع الى الشرق من نهـر الأردن، وهـو مكمل للغور الفلسطيني غربي النهر، ويمتـد مـن خليـج العقبـة في الجنوب عبر وادي عربة ثم البحر الميت في الوسط وحتى بحيرة طبريا في الشمال، ويجري نهر الأردن فـي هـذا الغـور الى أن يصب في البحر الميت (اكثر مناطق العالم انخفاضا).

Digitized by Birzeit University Library

٢- **الجبال الغربية:** وتبدأ من الجنوب بجبال الشراة وجبال الطفيلة وفي الوسط جبال الكرك والبلقاء وفي الشمال جبال عجلون.

٣- **هضبة شرق الأردن:** تشكل هذه الهضبة الصحراوية معظم مساحة الأردن، وتمتد أيضا في كل من سوريا والعراق والسعودية، وتمتاز بقلة المطر بوجه عام، وتكثر فيها الأودية الجافة كوادي سرحان، والمنخفضات مثل منخفض الجفر.

المنـــاخ

يغلب على الأردن نوعان من المناخ، الأول مناخ البحر الأبيض المتوسط على غرب وشمال الأردن والثاني المناخ الصحراوي على وسط وشرق وجنوب الأردن. وبوجه عام فان الصيف جاف وحار، بينما تعتدل الحرارة على المناطق المرتفعة. وأما الشتاء فهو متوسط المطر وبارد بصورة عامة ولكنه دافىء في منطقة الغور.

النظام السياسي

النظام في الاردن نظام ملكي وراثي ويشترط أن يكون ملك المملكة من سلالة الملك عبدالله بن الحسين. واضافة الى الملك هناك مجلس وزراء ومجلس أمة مكون من مجلسي النواب والأعيان. وبدأ الأردن حديثا في تطبيق الديموقراطية وسمح بتعدد الأحزاب السياسية وصون الحريات العامة. والأردن عضو في الجامعة العربية، ومنظمة المؤتمر الاسلامي، وهيئة الأمم المتحدة، وله علاقات حسنة وواسعة مع دول العالم. وقد استقل الأردن عام ١٩٤٦ بعد أن كان خاضعا للانتداب البريطاني منذ الحرب العالمية الأولى، وفي

Digitized by Birzeit University Library

عام ١٩٤٩ ضمت الضفة الغربية الفلسطينية الى الأردن واصبح الأردن يعرف بعدها باسم المملكة الأردنية الهاشمية، وفي عام ١٩٨٨ أعلن الملك حسين عن قرار فك الارتباط مع الضفة الغربية.

السكان وأحوالهم

يبلغ عدد سكان الأردن اكثر من ٣ ملايين نسمة معظمهم من سكان الريف (الفلاحون) وسكان المدن (الحضر) اضافة الى نسبة قليلة من سكان البادية (البدو)، والديانة الرسمية هي الاسلام، وهناك أقلية مسيحية، ويوجد أقلية قومية مسلمة من الشركس والشيشان، والشعب الأردني شعب متعلم وتبلغ نسبة المتعلمين فيه ٧٠٪، والأمية فيه منخفضة بصورة عامة، وفي الأردن الكثير من الجامعات والمعاهد العليا وكليات المجتمع منها الجامعة الأردنية في عمان وجامعة اليرموك في اربد وجامعة مؤتة والكثير من الجامعات الخاصة التي افتتحت مؤخرا. وقد هاجر كثير من ابناء الأردن الى الأمريكتين والى دول الخليج العربي.

الاقتصاد

يعتمد الاقتصاد الاردني على الزراعة اذ يعمل ما يقرب من ٧٠٪ من السكان في هذا المجال الى جانب الزراعة في تربية الأبقار والأغنام والدواجن، ويشتهر الأردن بزراعة الخضروات والفواكه والزيتون، ويصدر الأردن الكثير من الخضروات والفواكه الى الخارج، كما ويعتمد الاقتصاد الأردني على انتاج وتصدير الفوسفات وبعض الصناعات المحلية كالأدوية والمنسوجات والاثاث وغيرها، ويرفد

Digitized by Birzeit University Library

المغـتربون الأردنيـون الاقتصـاد بـالعملات الصعبـة التـي يحولونها الى ذويهم في الأردن، كما تعمل السياحة على رفد الاقتصاد أيضا بالعملات الصعبة ويعتمد الاقتصاد كذلك على بعض المساعدات العربية والأجنبية. وبدأت الصناعة الأردنية تخطو خطوات سريعة في الآونة الأخيرة، مما يبشر بتحسن الاقتصاد الأردني نتيجة لقلة الاستيراد وكثرة التصدير. أما العملة الوطنية فهي "الدينار الأردني".

أهـم المـدن

١- **عمان:** هي عاصمة المملكة واكبر مدنها وقد سميت باسم "عمان الكبرى" نتيجة لزيادة مساحتها وتضخم عدد سكانها حيث يزيد عدد سكانها حاليا عن ٩٠٠,٠٠٠ نسمة وفيها المدرج الروماني والجامعة الأردنية والكثير من الجامعات والمعاهد الخاصة والقصور الملكية.

٢- **الزرقاء:** تقع شمال عمان، وهي ثاني مدن الأردن سكانا وفيها عدد من المصانع الكبيرة ومصفاة للبترول.

٣- **اربد:** تقع في شمال المملكة قريبة من الحدود السورية وتشتهر بزراعة الحبوب والعنب.

٤- **السلط:** تقع غرب عمان وتشتهر ببساتين الفاكهة والعنب.

٥- **العقبة:** ميناء الأردن الوحيد وتقع في أقصى جنوب الأردن على خليج العقبة (البحر الأحمر).

Digitized by Birzeit University Library

ومن المدن الأخرى: جرش ومأدبا والطفيلـة والكـرك ومعـان وغيرها.

أهم الأنـهار

نـهر الأردن ونـهر اليرموك ونـهر الزرقاء.

أهم المعالم التاريخية والأثرية

تعد مدينة البتراء من أهـم المعـالم الأثريـة فـي الاردن وقـد كـانت عاصمـة الأنبـاط، وفيهـا خزنتهـم، وهنـاك المـدرج الروماني والقلعة في مدينة عمـان. أمـا مدينـة جـرش فتشـتهر بالأثار الرومانية من أعمدة وممرات ومسارح وغيرها، وهناك أيضا قلعة الربض بالقرب من عجلون وقصر المشتى وعمـرة والحلابات وقلعة الكرك وغيرها.

معلومات هامة عن الاردن

المصادر الطبيعية

* الفوسفات
* البوتاس

الصناعـات الرئيسـية

* صناعة الفوسفات
* الصناعات الخفيفة
* صناعة الاسمنت
* صناعة تكرير البترول

Digitized by Birzeit University Library

المنتجات الزراعية
* الفواكه
* الخضروات
* القمح
* زيت الزيتون

الصادرات الرئيسية
* الفواكه
* الخضروات
* الفوسفات
* الاسمدة
* الملح

الواردات الرئيسية
* البترول الخام
* المنسوجات
* الآلات
* السيارات
* الاغذية

اسئلة وتدريبات

١- اذكر الدول المجاورة للأردن.

٢- على خريطة صماء للأردن عين:
الغور - جبال عجلون - نهر الأردن - خليج العقبة.

٣- صف مناخ الأردن في الصيف والشتاء.

٤- بماذا يعمل سكان الأردن؟

Digitized by Birzeit University Library

٥- ضع كلمة (نعم) بجوار العبارة الصحيحة، وكلمة (لا) بجوار العبارة غير الصحيحة في كل مما يلي:

ا- يشتهر الأردن بتصدير الخضروات ( ).

ب- نهر الزرقاء اكبر من نهر الأردن ( ).

ج- العقبة ميناء مهم ( ).

د- لا توجد في الأردن مناطق سياحية ( ).

و- يدين سكان الأردن بالاسلام ( ).

٦) اجمع صورا عن الأماكن الأثرية في الأردن وألصقها في دفترك.

٧) ارسم خارطة للأردن وعين عليها أهم المدن والحدود.

٨) سجل في دفترك أسماء الجامعات الموجودة في الأردن.

٩) اجمع صورا تبين النهضة العمرانية في الأردن.

Digitized by Birzeit University Library



فلسطين

Digitized by Birzeit University Library

فلســـــطين

الموقــع

تقع فلسطين في الجزء الغربي من قارة آسيا، ويحدها من الغرب البحر المتوسط ومصر (سيناء)، وشمالا لبنان وشرقا الأردن أما من الشمال الشرقي فتحدها سوريا. وتمتد جنوبا على شكل رأس الى خليج العقبة. وتحتل فلسطين موقعا ممتازا عند التقاء القارتين آسيا وافريقيا، وقرب التقاء البحرين الأحمر والمتوسط، ولذا كانت مركزا مهما وملتقى الطرق الطبيعية بين الشرق والغرب، وهي بموقعها تعتبر أيضا حلقة اتصال بين جناحي الوطن العربي الآسيوي والأفريقي، وقد كانت قبل احتلالها منفذا بحريا للدول العربية الداخلية المجاورة لها (كالأردن وسوريا).

المساحة

تبلغ مساحة فلسطين ٢٧ ألف كم٢. وهي بذلك تعد دولة صغيرة المساحة نسبيا.

التضاريس

تقسم فلسطين الى الأقاليم الجغرافية التالية:

١- **السهل الساحلي:** ويمتد بامتداد حدودها على البحر المتوسط على شكل شريط متوسط العرض، حيث يضيق احيانا كما في سهل عكا الذي يتصل بالمناطق الداخلية الشرقية عن طريق سهل مرج بن عامر ويختفي احيانا عند رأس

Digitized by Birzeit University Library

الكرمل ويتسع احيانا في سهل يافا–الرملة في وسط البلاد، وسهل غزة في جنوب البلاد، ويعتبر هذا السهل أشهر المناطق الزراعية في فلسطين، وتكثر فيه الموانىء مثل ميناء حيفا وعكا ويافا وغزة وغيرها، أما أشهر خلجانه فهو خليج حيفا.

٢- **الجبال الغربية**: وهي الجبال التي تلي السهل الساحلي من جهة الشرق وتبدأ من شمال فلسطين بجبال الجليل ثم جبال نابلس والقدس في الوسط ثم جبال الخليل في الجنوب. وتتلقى السفوح الغربية واعالي الجبال المواجهة للرياح الممطرة كميات جيدة من المطر أما السفوح الشرقية منها فانها تقع في ظل المطر، حيث تكون امطارها اقل وتزرع على سفوحها وفي وديانها اشجار الزيتون والفاكهة وتغطي قسما منها الاحراج الطبيعية.

٣- **الغور**: وهو منخفض طولي يقع في شرق فلسطين بامتداد حدودها مع الأردن ويقع فيه البحر الميت وبحيرة طبريا ويجري فيه نهر الأردن الذي يصب في البحر الميت والى الجنوب منه يوجد وادي عربة الذي يمتد من البحر الميت جنوبا حتى خليج العقبة.

٤- **صحراء النقب**: تقع هذه الصحراء في جنوب فلسطين وتكثر فيها الجبال والأودية الجافة وتكثر فيها المراعي الصحراوية ويقل فيها السكان.

Digitized by Birzeit University Library

المنـــاخ

يؤثر على فلسطين نوعان من المناخ هما:

١- مناخ البحر المتوسط الحار الجاف صيفـا المعتـدل المـاطر شتاء على شمال وغرب ووسط فلسطين.
٢- المناخ الصحراوي الذي يسود على جنوب البلاد (صحراء النقب). وهو حار وجاف.

السكان واحوالهم

يبلغ عدد الفلسطينيين حوال ٦ مليون نسمة يعيـش منهم فـي فلسـطين نحـو ٢,٥٠٠,٠٠٠ نسـمة ويعيـش البـاقون (٣,٥٠٠,٠٠٠) نسمة في المنافي وخاصة في الأردن وسـوريا ولبنان.

الاقتصـــاد

يعتمد الاقتصاد فـي فلسـطين علـى الزراعـة والصناعـة والتجارة والسياحة، فالانتاج الزراعي متنـوع ويشـمل زراعـة الحمضيـات والفواكـه والزيتـون والقطـن والقمـح والشـعير والخضروات بانواعها، أما الانتاج المعدنـي فيشـمل اسـتخراج الاملاح من البحر الميت مثل ملح الطعام، والبوتاس، والبروم، وهناك الفوسفات، والكبريت، وتستخرج الاحجار للبنـاء. أمـا الانتاج الصناعي فهو متقدم وأهم الصناعات صناعـة المـواد الغذائية وصناعة المنسـوجات، وعصـر الزيتـون، والاسـمنت، والصناعـات اليدويـة، والكهربائيـة، والكيماويـة، وصناعـة الآلات، وغيرها وهناك تبادل تجـاري مـع معظـم دول العـالم،

Digitized by Birzeit University Library

أما السياحة فتشمل السياحة الترويحية نظرا لجمال الطبيعة في فلسطين واعتدال المناخ وتنوع مظاهر السطح. والسياحة الدينية والأثرية، ففلسطين هي محط انظار أصحاب الديانات السماوية. وفيها العديد من المقدسات التابعة لكل الديانات حيث يحج اليها ملايين السواح سنويا.

أهم المدن

القدس: هي عاصمة فلسطين ومدينة مقدسة لجميع الديانات السماوية، وفيها المسجد الأقصى المبارك، وقبة الصخرة المشرفة، وكنيسة القيامة، وحائط البراق وغيرها.

وهناك مدن أخرى منها حيفا وعكا والناصرة ويافا وغزة ونابلس ورام الله وبيت لحم والخليل وبيسان وصفد وطبريا وغيرها.

أهم المعالم التاريخية والأثرية

تعتبر فلسطين مستقرا بشريا منذ عهود قديمة، وفيها استوطنت شعوب مختلفة، لذا فاننا نجد الآثار من أيام الكنعانيين والرومان والعرب، وأهم المدن الأثرية هي مدينة القدس وبيسان وعسقلان وعكا واللجون وأريحا التي تعتبر أقدم مدينة في العالم، أما مدينة بيت لحم ففيها كنيسة المهد، والخليل يرقد فيها خليل الرحمن سيدنا ابراهيم، والناصرة التي عاش فيها سيدنا المسيح، وهناك مدن تاريخية أخرى غنية بالآثار منها مدينة غزة وحيفا وعمواس وطبريا وسبسطيه وغيرها.

Digitized by Birzeit University Library

معلومات هامة عن فلسطين

مصادرها الطبيعية

تمتاز فلسطين بوجود الكثير من المصادر والخيرات الطبيعية، فاضافة الى ما منحها الله من موقع متوسط ومناخ معتدل جميل وكونها مهبطا للديانات السماوية الثلاث (اليهودية، المسيحية، الاسلام) فقد احتوت ارضها في مواقع مختلفة على ثروات معدنية متعددة منها النحاس، الفوسفات، البوتاس، الرمل، الكبريت، المنغنيز...الخ.

منتجاتها الزراعية

***الفواكه** ومنها: الحمضيات والموز ويشتهر بزراعتها مناطق الساحل والاغوار، الكروم وتزرع حيث المناطق الجبلية وخاصة الخليل والقدس وبيت لحم، الزيتون وتمتاز به معظم مناطق فلسطين وعلى وجه الخصوص مناطق نابلس، رام الله وبيت لحم واخذت تتوسع زراعته اخيرا في منطقة الخليل، اللوزيات واهمها الخوخ والتفاح وتشتهر بزراعته مناطق القدس، بيت لحم، والخليل.

***الخضروات** (البندورة، الباذنجان، الخيار، البطاطا...الخ) وتزرع بعلا او ريا وتشتهر بزراعتها كل من منطقتي غزة وغور الاردن وهي من الانواع الشتوية المبكرة النضوج والتي تباع باسعار مرتفعة.

Digitized by Birzeit University Library

منتجاتها الحيوانية

*تربى **الحيوانات** اما للحومها او لمنتجاتها (حليب، لبن، جبنة، صوف...الخ) وتتم تربيتها اما باسلوب بدائي في المناطق الصالحة للرعي كمنطقتي الخليل والاغوار وغالبا ما تربى لسد احتياجات مربيها من اللحوم ومنتجات الالبان او تتم تربيتها باساليب حديثة حيث تقام لها المزارع الخاصة بها ويكون ناتجها كبير نسبيا سواء من حيث اللحوم او منتجات الالبان.

***مزارع الدواجن** (اللاحم والبياض) وقد توسعت تربيتها في الآونة الاخيرة في مناطق متعددة اهمها الخليل ورام الله وقد قام مربي الدواجن بتأسيس جمعية خاصة بهم في رام الله وهدفها خدمة هذا القطاع الانتاجي.

***النحل** وتكثر تربيته في المناطق التي تشتهر بالزهور البرية والزراعية وتشتهر فلسطين بدودة عسلها منذ قديم الازمان.

***الصناعات المعدنية ومن امثلتها:**

- قطع الاحجار للبناء وتشتهر بها مناطق الخليل، بيت لحم ونابلس.
- جمع رمل البحر من شاطىء غزة بهدف استعماله في البناء.
- صناعة الزجاج والخزف وتتركز في الخليل.

*** الصناعات السياحية ومن امثلتها:**

- صناعة حشب الزيتون، صناعة الصدف، صناعات نحاسية وفضية وتتركز في القدس وبيت لحم.

Digitized by Birzeit University Library

*** الصناعات الرئيسية:**

تمتاز صناعة فلسطين باعتمادها على تحويل المواد الخام (الزراعية، الحيوانية، المعدنية) الى صناعات يدوية او آلية خفيفة منها:

***الصناعات الغذائية ومن امثلتها:**

- صناعة الالبان في الخليل واريحا.
- صناعة المشروبات الغازية في غزة ورام الله.
- صناعة المارتديلا في القدس وطولكرم.
- صناعة الحلويات والزيوت النباتية في نابلس.
- صناعة تعليب الخضار والفواكه في الخليل ونابلس.

***الصناعات الكيماوية ومن امثلتها:**

- صناعة البطاريات في غزة.
- صناعة الصابون في نابلس.
- صناعة الادوية في البيرة وبيرزيت.
- صناعة المنظفات في رام الله.
- صناعة البلاستيك في بيت ساحور والعيزرية.

***الصناعات المعدنية ومن امثلتها:**

- صناعة التنك في نابلس.
- صناعة الموازين والقبانات في الخليل.

***الصناعات النسيجية ومن امثلتها:**

- الصناعة القطنية وهي عبارة عن بشاكير وفانيلات داخلية وزي مدرسي للطالبات وتتركز هذه الصناعات في الخليل ومدن منطقة بيت لحم (بيت لحم، يت جالا، بيت ساحور)

Digitized by Birzeit University Library

- الصناعات الصوفية وهو ما يتم تصنيعه من المنتجات الحيوانية يدويا كالسجاد وبعض الملابس الصوفية وتشتهر بها منطقة الخليل.

***الصناعات المعدنية ومن امثلتها:**

- قطع الاحجار للبناء وتشتهر بها مناطق الخليل، بيت لحم ونابلس.
- جمع رمل البحر من شاطىء غزة بهدف استعماله في البناء.
- صناعة الزجاج والخزف وتتركز في الخليل.

*** الصناعات السياحية ومن امثلتها:**

- صناعة خشب الزيتون، صناعة الصدف، صناعات نحاسية وفضية وتتركز في القدس وبيت لحم.

***صناعة السجاير** وتتركز في بيت جالا والعيزرية.

الصادرات الرئيسية

صادرات فلسطين قليلة من حيث الكم والنوع فهي عبارة عن مواد زراعية كالخضروات والفواكه وزيت الزيتون وبعض الصناعات السياحية.

الواردات الرئيسية

واردات فلسطين عبارة عن مواد غذائية (حبوب، سكر، شاي، بن..الخ) والالات، السيارات، الاجهزة الاليكترونية غيرها.

Digitized by Birzeit University Library

أسئلة وتدريبات

- تكلم عن موقع فلسطين وأهميته.

- عدد أقاليم فلسطين التضاريسية.

- تكلم عن سكان فلسطين.

- تكلم عن المقدسات الاسلامية والمسيحية واليهودية في مدينة القدس.

أكمل الجمل التالية:

١- في فلسطين نوعان من المناخ هما:

أ - .....

ب - .....

٢- الغور هو سهل ..... يقع في شرق فلسطين.

٣- تقع صحراء النقب في ..... فلسطين.

٤- تقع جبال الجليل في ..... فلسطين.

٥- عاصمة فلسطين هي مدينة .....

Digitized by Birzeit University Library مكتبة جامعة

٦- تستخرج من البحر الميت أملاح كثيرة ذات قيمة اقتصادية منها:

١- .....
٢- .....
٣- .....

٧- يقع السهل الساحلي في ..... فلسطين ويعتبر من ..... أراضيها.

نشـــاط:

ارسم خارطة فلسطين وبين عليها ما يلي:

-البحر الميت -البحر المتوسط
-بحيرة طبريا
-نهر الأردن
-مدينة القدس -مدينة حيفا -مدينة غزة.

Digitized by Birzeit University Library

سـوريا

الموقـع

تقـع سـوريا فـي غـرب قـارة آسـيا فـي الركـن الشـمالي الشرقي للبحر المتوسط ضمن مجموعة أقطار الشرق الاوسـط ومن ضمن بـلاد الشـام، وتحدهـا تركيـا مـن الشـمال، والبحـر المتوسط ولبنان مـن الغـرب والأردن وفلسـطين والعـراق مـن الجنوب والعراق من الشرق.

المساحة

تبلغ مسـاحة سوريا (١٨٥,٠٠٠ كـم٢) وتمتـد حدودهـا على طول (٢٢٨٠ كم)، وتعتبر من الدول المتوسطة المسـاحة في الوطن العربي.

التضاريس

تقسم سوريا تضاريسيا الى خمسة أقسام هي:

١- **السهول الساحلية:** تقـع فـي غـرب سـوريا وتنحصـر بيـن امتـداد شـاطىء البحـر المتوسـط فـي الغـرب وسـفوح الجبـال المجاورة في الشـرق، وبالاتجـاه جنوبـا تتسـع أحيانـا وتضيـق أحيانا أخرى وتربتها خصبة صالحة للزراعة وتقع فيها بعض المدن مثل طرطوس، واللاذقية، وبانياس وغيرها.

Digitized by Birzeit University Library

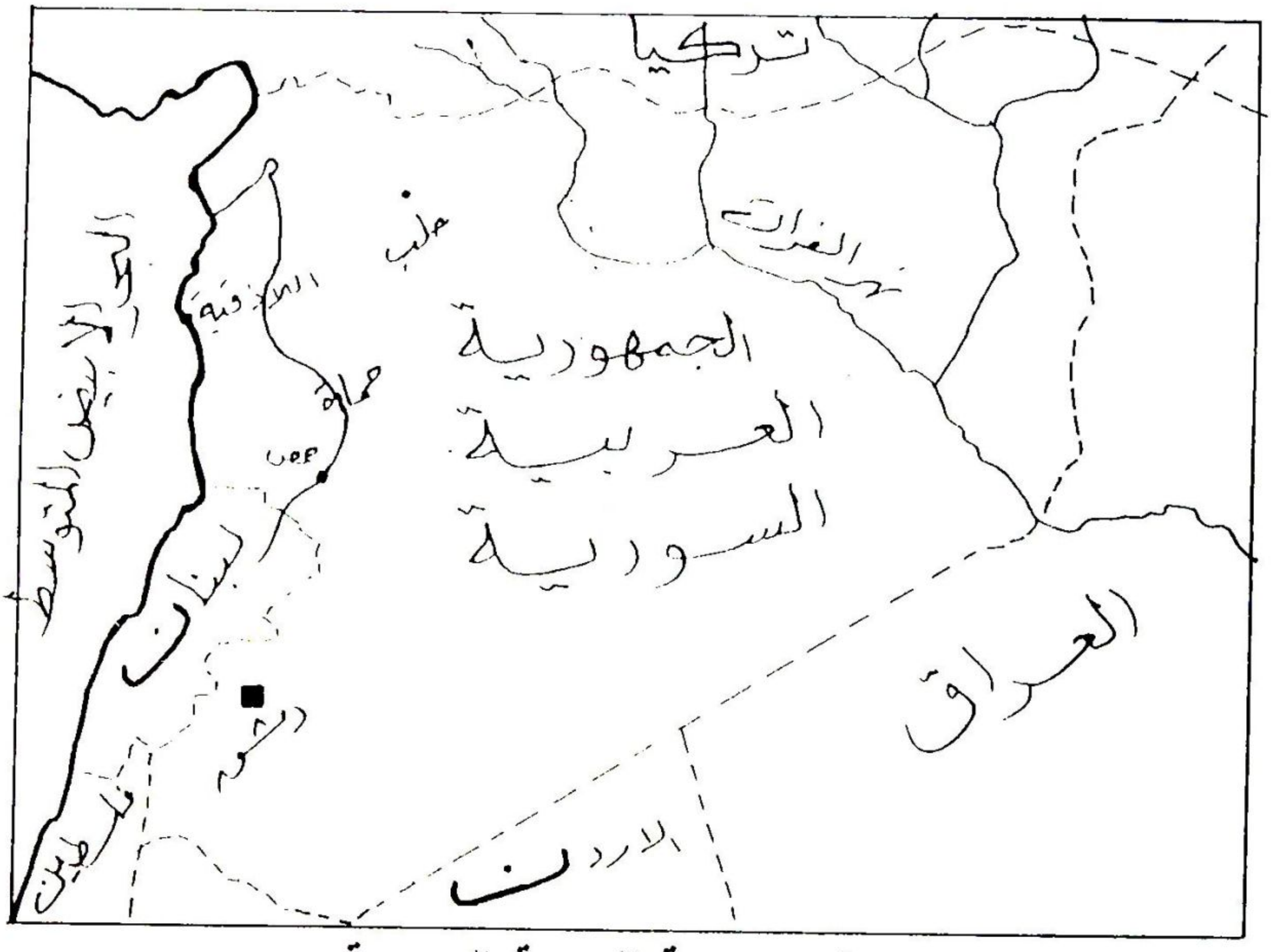

الجمهورية العربية السورية

Digitized by Birzeit University Library

٢- **المرتفعات الغربية:** وهي تلي السهل الساحلي الى الشرق، ومنها: جبال "الأمانوس" في الشمال، وتمتد جنوبا الى جبل "الأقرع"، ثم جنوبا الى جبال العلويين (النصيرية) حتى الحدود اللبنانية السورية. ثم جبال لبنان الشرقية، والجبل الشرقي، وجبل الشيخ، وجبل العرب (الدروز) في الجنوب وتسقط على هذه الجبال أمطار غزيرة ولذلك نجدها مكسوة بالغابات والأحراج وتكثر فيها الينابيع.

٣- **الوادي الأخدودي:** ويقع بين المرتفعات الغربية والمرتفعات الشرقية في سوريا وهو مشابه للغور في الأردن وفلسطين ولسهل البقاع في لبنان ويعتبر امتدادا لهما ويتمثل فيه سهل العمق في الشمال، وسهل الغاب في الجنوب، ويجري في هذا الوادي نهر صغير هو النهر "الاسود" في الشمال حيث يلتقي بنهر "العاصي" الذي ينبع من لبنان ويصب في البحر المتوسط في خليج السويدية السوري.

٤- **السهول الداخلية:** وتشمل سهول حلب وحماة وحمص وحوران.

٥- **المرتفعات الشرقية:** وأهم جبالها جبل "الاكراد" وجبل "سمعان" وجبل "الزاوية".

٦- **هضبة بلاد الشام (بادية الشام):** وهي هضبة صحراوية كثيرة التموجات، وفيها كثير من المنخفضات والاودية الجافة، ويخترقها نهر الفرات قادما من تركيا مخترقا هذه الهضبة عبر سوريا الى العراق، وتشكل هذه الهضبة الصحراوية معظم

Digitized by Birzeit University Library

مساحة سوريا وأهم الظواهر التضاريسية فيها جبل "البلعاس" وسهول الجزيرة الفسيحة وجبل عبد العزيز وغيرها.

المنـــاخ

مناخ سوريا ماطر بارد شتاء، وحار جاف صيفا، يميل للاعتدال في المنـــاطق الشمالية والغربيـة، والأمطـار موسمية تسقط في فصل الشتاء، وينتمي مناخها الى مناخ البحـــر المتوسط في معظمـــه، بينما ينتمي الجزء الشرقي والجنوبي الشرقي منها الى المناخ الصحراوي.

النظام السياسي

النظام في سوريا نظام جمهوري يقوم على نظام الحزب الواحد -هو حزب البعث الحاكم- يتولـــى السلطة رئيس الجمهورية، وهناك مجلس الوزراء ومجلس الشعب. وسوريا دولة عربية اسلامية، وهي عضو في جامعة الدول العربية، والمؤتمر الاسلامي، وهيئة الأمم المتحدة، وقد استقلت سوريا عن فرنسا عام١٩٤١م بعد أن كانت تخضع للانتداب الفرنسي.

السكان وأحوالهم

يبلغ عدد سكان سوريا حوالي (١٢,٥ مليون نسمة) منهم ٩٠٪ من أصل عربي، و ١٠٪ أقليات من أصل أرمني، وكردي، وطوائف أخرى، كالأتراك، والسريان. واللغة العربية هي اللغة الرسمية للسكان وأما الديانة فهي الاسلام اذ يدين بها ٩٠٪ من السكان، و ١٠٪ من السكان مسيحيون وطوائف دينية أخرى، وسوريا مثل لبنان هاجر منها الملايين

Digitized by Birzeit University Library

الى الأمريكيتين، وافريقيا، والدول الغربية، واستراليا، ونسبة التعليم في سوريا مرتفعة والثقافة عالية، وأما دخل الفرد فمتوسط، ويمتاز السوريون بالمهارة الحرفية والتجارية. وفي سوريا العديد من الجامعات والمعاهد العليا وأهمها جامعة دمشق وجامعة حلب. ويقسم سكان سوريا حسب نمط المعيشة الى ما يلي:

١- **الحضر**: ويسكنون المدن والقرى الكبيرة، ويعيشون على التجارة والصناعة والمهن الحرة، والخدمات، والوظائف المختلفة، ويشكلون ٣٢٪ من مجموع السكان.

٢- **الريف**: ويسكنون القرى ويعتمدون على الزراعة، والرعي، وتربية الحيوانات، ويشكلون ٦٠٪ من مجموع السكان.

٣- **البدو**: ويسكنون في البادية وعلى أطرافها ويعتمدون على رعي وتربية الحيوانات (الماعز والاغنام والابل) ويشكلون ٨٪ من مجموع السكان.

الاقتصاد

يعمل غالبية السكان بالزراعة وتربية الماشية، بينما يعمل سكان المدن بالتجارة والصناعة، وانتاج سوريا من المحاصيل الزراعية يكفي حاجتها المحلية ويفيض أحيانا، مما يسمح بالتصدير. وتصدر سوريا القطن، والخضروات، والفواكه، والصوف والجلود، وفي سوريا بترول يكفي حاجتها المحلية ويصدر الباقي الى الخارج ولكن بكميات غير كبيرة.

Digitized by Birzeit University Library

والصناعة في سوريا كثيرة ومتنوعة منها للاستهلاك المحلي ومنها للتصدير، حيث تصدر المنسوجات القطنية والصوفية والحريرية، كما تصدر بعض الصناعات المعلبة والمجففة، وتسهم ايرادات هذه الصادرات بجزء لا بأس به في الدخل القومي السوري من العملات الصعبة، اضافة الى السياحة، والتجارة الحرة، والضرائب، والجمارك، وأموال المغتربين. كذلك عائدات مرور البترول العراقي المصدر من العراق عبر سوريا وحتى ميناء "بانياس" السوري الواقع على البحر الابيض المتوسط، أما العملة الوطنية في سوريا فهي "الليرة السورية".

أهم المدن

١- **دمشق:** أكبر المدن في سوريا وهي العاصمة ومطارها هو المطار الدولي الرئيسي في البلاد، وتقع وسط غوطة دمشق ويخترقها نهر بردى. وفيها جامعة دمشق، والمسجد الأموي وقصر العظم وقبر صلاح الدين وسوق الحميدية.

٢- **حلب:** ثاني مدن سوريا أهمية، وتقع في شمال البلاد وسكانها يقربون من المليون نسمة، وفيها جامعة حلب وتشتهر بكثرة صناعاتها الحريرية والقطنية.

٣- **حمص:** ثالث المدن السورية وتقع بين دمشق وحلب على نهر العاصي.

٤- **اللاذقية:** هي ميناء سوريا الرئيسي على البحر المتوسط.

Digitized by Birzeit University Library

وهناك العديد من المدن السورية مثل حماة، ودير الزور، ودرعا، والقنيطرة، وبانياس وطرطوس وغيرها.

أهم الأنهار

نهر الفرات، ونهر العاصي، ونهر بردى، ونهر الخابور، ونهر بليخ، ونهر عفرين، والنهر الاسود، والنهر الكبير الشمالي، والنهر الكبير الجنوبي.

أشهر معالمها التاريخية

من اشهر المعلم التاريخية في سوريا نواعير حماة على نهر العاصي، والجامع الأموي، وقبر صلاح الدين الأيوبي، والمتحف الحديث، وقصر العظم في دمشق، وكذلك آثار تدمر العربية قبل الاسلام في واحة تدمر، كذلك قلعة حلب التي بناها المماليك.

معلومات هامة عن سوريا

المصادر الطبيعية

* البترول الخام
* الفوسفات
* الكروم
* المنغنيز
* الاسفلت
* خام الحديد
* الاملاح
* الرخام
* الجبس

المنتجات الزراعية

* القطن
* القمح
* الشعير
* بنجر السكر
* منتجات الابقار
* الدواجن
* الفواكه
* الزيتون

Digitized by Birzeit University Library

الصنـــاعات الرئيســـية	الـــواردات الرئيســـية
* الصناعات النسيجية	* مشتقات البترول
* الصناعات الغذائية	* منسوجات اخرى
* صناعات البناء	* الآلات
* صناعة المشروبات	* المنتجات المعدنية
* صناعة التعدين	* مواد غذائية مختلفة
* صناعة تكرير البترول	

الصـــادرات الرئيســـية
* البترول الخام
* المنسوجات بأنواعها
* التبغ
* الاغذية المعلبة والمجففة والطازجة
* القطن
* الفوسفات

أسئلة وتدريبات

١- ما هي أقسام سوريا التضاريسية؟

٢- ضع دائرة حول الجواب الصحيح في كل مما يلي:

أ- يحد سوريا من الشمال (تركيا - لبنان- العراق)

ب- تسقط أمطار سوريا في فصل (الربيع - الصيف - الشتاء)

Digitized by Birzeit University Library

ج- معظم سكان سوريا من أصل (عربي - كردي - أرمني)

د- يعتمد سكان البادية السورية على (السياحة - تربية الحيوانات - التجارة)

هـ- عدد سكان سوريا اكثر من (٢٥ مليون نسمة - ٥٦ مليون نسمة - ١٢,٥ مليون نسمة)

٣- بماذا تشتهر المدن الآتية: دمشق - حلب؟

٤- ماذا تصدر سوريا للخارج؟

٥- صف حالة المناخ في سوريا في فصل الصيف.

٦- اذكر أهم المعالم التاريخية في سوريا.

٧- على خارطة سوريا الصماء عين: نهر العاصي - نهر الفرات - اللاذقية - حمص.

٨- اجمع صورا لنواعير حماة - الجامع الأموي - حديقة تدمر والصقها في دفترك.

٩- سجل في دفترك أهم الصناعات السورية.

Digitized by Birzeit University Library

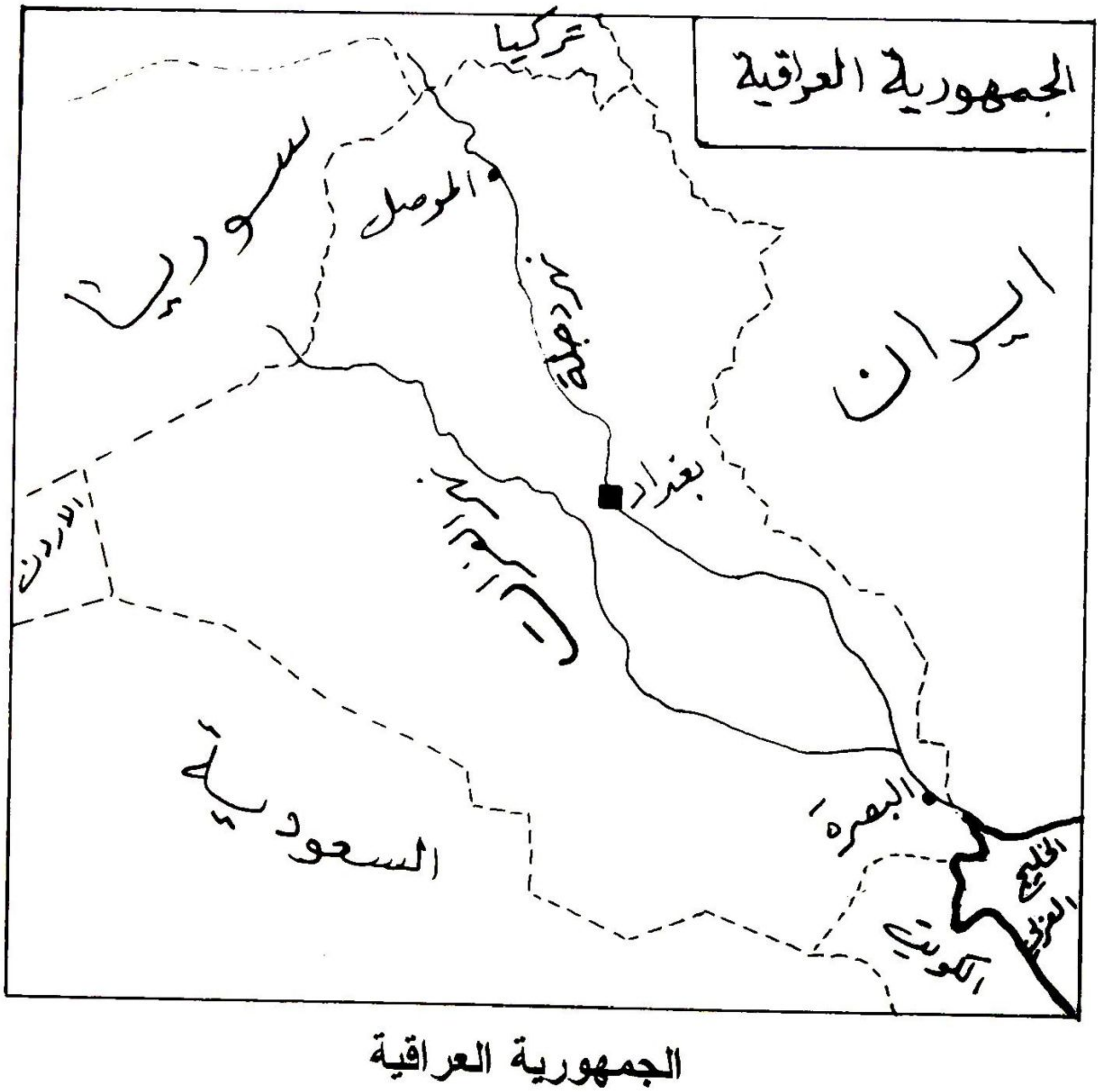

الجمهورية العراقية

Digitized by Birzeit University Library

العـــــراق

الموقع

تقع العـراق فـي غـرب قـارة آسـيا ضمـن اقليـم الشـرق الأوسـط، وكـانت تعـرف قديمـا مـع سـوريا باسـم (الهـلال الخصيـب)، ويحـد العـراق مـن الشـمال تركيـا وسـوريا، ومـن الغرب سوريا والأردن، ومن الجنوب الغربي السعودية، ومـن الجنـوب السـعودية والكويـت والخليـج العربـي، ومـن الشـرق ايران. ويعاني العراق مثل الأردن مـن ضيـق جبهتـه البحريـة فلا يطل الا على الخليج العربي وهو منفذه البحري الوحيد.

المساحة

تبلغ مساحة العراق (٤٤٤,٠٠٠ كم٢) وتعد مـن الـدول العربيـة الكبيرة المسـاحة، ولهـا حـدود طويلـة مـع الـدول المجاورة لها.

التضاريس

ينقسم العراق الى ثلاثة اقاليم تضاريسية هي:

١- **العراق الأعلى:** وهو عبارة عن هضبة صحراويـة قليلـة السكان واللذين يعيشون حياة البداوة ويعملون في الرعي.

٢- **العراق الأسفل:** يشـمل السـهل الرسـوبي لنهـري دجلـة والفرات وهما نهران ينبعان من المرتفعات الواقعة شـرق هضبة الأناضول بتركيا وينحدران منها بـالتواءات كثـيرة

Digitized by Birzeit University Library

نحو الاراضي العراقية باتجاه الجنوب والجنوب الشرقي حتى يصبا بمصب مشترك هو (شط العرب) في الخليج العربي، وتسمى المنطقة الواقعة بين النهرين باسم الجزيرة. وتمتاز هذه المنطقة عموما بخصوبتها وصلاحيتها للزراعة مما يجعلها اكثر جهات العراق سكانا، ويوجد فى هذه المنطقة وخاصة في الجزء الجنوبي منها الأهوار وهي مناطق منخفضة مغمورة بالمياه، وتتسع وقت الفيضان ومنها هور الحمار وهور سينيه وغيرها.

٣- **الجبال في الشمال الشرقي:** وأشهر هذه الجبال هي جبال كردستان، وجبل "سنجار" ويعيش في هذه الجبال جماعة الأكراد.

المناخ

يختلف المناخ اختلافا كبيرا بين جنوب العراق وشماله نظرا لاختلاف ارتفاع الأرض عن سطح البحر، واختلاف الموقع بالنسبة لدرجات العرض، وبصورة عامة فان المناخ الصحراوي يتمثل في المناطق الغربية والجنوبية الغربية، وتسقط عليها أمطار قليلة في فصل الشتاء. أما المناطق الوسطى والجنوبية فمناخها حار صيفا معتدل شتاء، وأمطارها شتوية، أما المناطق الشمالية والشمالية الشرقية فمناخها معتدل صيفا وبارد شتاء وتسقط أمطار غزيرة تصحبها ثلوج أحيانا في فصل الشتاء وقد تسقط فيها بعض الأمطار في فصول أخرى.

Digitized by Birzeit University Library

النظام السياسي

النظام السياسي في العراق نظام جمهوري يرتكز على نظام الحزب الواحد، وهو حزب البعث العراقي الذي يسيطر على جميع أجهزة الدولة، ورئيس الجمهورية هو رئيس مجلس قيادة الثورة، وهناك مجلس الأمة ومجلس الوزراء. والعراق دولة عربية اسلامية، وهي عضو في جامعة الدول العربية، والمؤتمر الاسلامي وهيئة الأمم المتحدة ومنظمة الأوبك البترولية، وقد استقل عن بريطانيا عام ١٩٣٠.

السكان وأحوالهم

يبلغ عدد سكان العراق حوالي (١٨,٨ مليون نسمة) ٧٥٪ منهم من العرب، و١٧٪ من الاكراد، يسكنون في شمال شرقي البلاد في جبال كردستان. أما الاقليات الأخرى فتشكل ٨٪ من مجموع السكان وتشمل الأتراك، والايرانيين، والهنود، والباكستانيين، والسريان، والأرمن، واليزيديين، والديانة الرئيسية هي الاسلام ويدين بها ٩٧٪ من السكان ويقسمون الى سنة وشيعة، ثم المسيحية ويدين بها نحو ٣٪ من العراقيين، واللغة العربية هي اللغة الرسمية في البلاد ويتكلم الاكراد اللغة الكردية في مناطقهم، ويعتبر مستوى المعيشة في العراق متوسطا، و٢٥٪ من سكان العراق حضر و٦٧٪ ريفيون و٨٪ بدو. والشعب العراقي متقدم علميا وصناعيا، وتنتشر الجامعات في أرجاء العراق، وعددها سبع جامعات أشهرها جامعة بغداد، وجامعة الموصل، وجامعة البصرة، والجامعة الاسلامية في بغداد والنجف وغيرها.

Digitized by Birzeit University Library

الاقتصاد

يعمل ثلثا سكان العراق في الزراعة التي تتركز في أراضي الجزيرة الخصبة، ويزرع الأرز والنخيل، ويصدر الفائض منهما الى الخارج، والعراق من أكبر الدول العربية في تصدير التمر، أما الصناعة فهي متطورة منها الصناعات الغذائية، والنسيجية، والمعدنية، وخاصة تكرير البترول، وينتج العراق كميات كبيرة من البترول يصدر معظمه الى الخارج ويسهم في الدخل القومي العراقي بشكل كبير. والى جانب البترول ينتج الغاز الطبيعي، وهناك الصناعات الكهربائية ومواد البناء والسيارات. وتسهم السياحة بجزء بسيط في الدخل القومي، أما قطاع الرعي وتربية الحيوانات فهو كبير ويسهم بجزء معقول في الدخل أيضا، والعملة الوطنية هي "الدينار العراقي" الذي انخفضت قيمته كثيرا بسبب الحرب العراقية الايرانية، ثم بسبب حرب الخليج.

أهم المدن

١- **بغداد:** وهي العاصمة وتقع على نهر دجلة، وهي أكبر وأهم المدن العراقية

٢- **الموصل:** تقع شمال العراق وهي ثاني المدن من حيث عدد السكان وتعتبر مدينة صناعية وتجارية هامة.

٣- **البصرة:** تقع في جنوب العراق، وهي الميناء الرئيسي للعراق على شط العرب ومنطقتها غنية بالبترول.

Digitized by Birzeit University Library

٤- **كركوك**: مدينة النفط الرئيسية في شمال العراق ومعظم سكانها من الأكراد.

٥- **النجف**: مدينة مقدسة لدى الشيعة، وهي أهم مركز ديني في العراق ومن المدن الأخرى، السليمانية، والعمارة، وكربلاء، والناصرية، والديوانية وغيرها.

أهم الأنهار

نهرا دجلة والفرات وروافدهما.

أهم المعالم التاريخية والأثرية

قامت في العراق دول كثيرة في العصور القديمة كالسومرية والآشورية والبابلية والكلدانية ثم الدولة العباسية، وتركت هذه الدول آثارا كثيرة منها: المركز الديني للشيعة في مدينة النجف، ففيها قبر الامام علي بن أبي طالب كرم الله وجهه، ومدينة كربلاء وفيها قبر الحسين بن علي رضي الله عنه. وفي العراق أيضا آثار مدينة بابل وآشور ونينوي، اضافة الى المتاحف المختلفة مثل متحف الآثار، ومتحف الازياء وغيرها.

Digitized by Birzeit University Library

معلومات هامة عن العراق

المصادر الطبيعية

* بترول خام
* غاز طبيعي
* فوسفات
* كبريت

المنتجات الزراعية

* قمح
* شعير
* ارز
* قطن
* تمر
* تبغ
* دواجن

الصناعات الرئيسية

* الصناعات البترولية
* صناعة البتروكيماويات
* الاسمنت
* الاحذية
* البيرة

الصادرات الرئيسية

* البترول
* الفوسفات
* الكبريت
* التمور
* المنسوجات

الواردات الرئيسية

* الاسلحة
* الآلات
* السيارات
* الاغذية
* الكيماويات

Digitized by Birzeit University Library

اسئلة وتدريبات

١. اكمل ما يلي:

١- عرف العراق قديما مع سوريا باسم ..... ويحده من الغرب..... ومن الشرق..... ومن الشمال..... ومن الجنوب.....

٢- يقسم سطح العراق الى:
أ -
ب-
ج-
د-

٣- ينبع نهرا دجلة والفرات من..... وينحدران بالتواءات كثيرة حتى يشتركا معا ويكونا..... الذي يصب في.....

٤- ان وجود الصحراء في..... العراق و..... أثر على مناخه.

٥- نظام الحكم في العراق..... يسيطر على الحكم حزب.....

Digitized by Birzeit University Library

٦- الشعب العراقي متقدم علميا وصناعيا وتنتشر الجامعات في أرجاء العراق وهي سبع جامعات أشهرها..... و..... و.....

٢- عين الاجابة الصحيحة في كل مم ا يلي:

أ- المناطق الشمالية والشرقية من العراق: أمطارها قليلة شتاء - أمطارها غزيرة تصحبها ثلوج في الشتاء - قليلة الأمطار واحيانا معدومة الأمطار.

ب- العراق من أشهر الدول العربية في تصدير: التمر - الارز - الحبوب

ج- العملة الوطنية في العراق هي: الليرة - الريال - الدينار

د- الميناء الرئيسي للعراق هو: مدينة الموصل - النجف - البصرة

هـ- المركز الديني للشيعة وفيها قبر الامام علي بن أبي طالب هي مدينة: كربلاء - النجف - بابل.

٣- على خارطة العراق الصماء عين ما يلي:

أ- نهرا دجلة والفرات.

Digitized by Birzeit University Library

ب- المدن التالية: بغداد - النجف - كربلاء - الموصل - بابل - نينوى - العمارة - البصرة

ج- الحدود

اقتراحات وانشطة

١- يقوم معلم المادة بالتعاون مع الطلاب بتتبع نهري دجلة والفرات على خارطة العراق.
٢- مناقشة لأهم السدود التي اقيمت عليهما.
٣- الفيضان موعده واسبابه واثره على العراق.

Digitized by Birzeit University Library



الجمهورية اللبنانية

Digitized by Birzeit University Library

لبنـــــان

الموقــع

تقع الجمهوريــة اللبنانيـة فـي غـرب قـارة آسـيا، ولبنـان قطـر مـن أقطـار بـلاد الشـام الأربعـة (سـوريا، لبنـان، الاردن وفلسطين) الواقعة ضمن اقليم الشرق الأوسط ويحدهـا البحـر المتوسط غربا، والجمهورية العربيــة السـورية شـمالا وشـرقا، وفلسطين جنوبا.

المسـاحة

تبلـغ مسـاحة لبنـان (١٠,٤٠٠ كـم٢)، وهـي تعتـبر مـن الدول الصغيرة المساحة.

التضاريس

يقسم لبنان الى أربع مناطق تضاريسية:

١- **السهل الساحلي:** وهو سهل ضيق يمتد شمالا وجنوبا على ساحل البحر المتوسط، وتقع فيه المـدن الكـبرى مثـل بيروت وطرابلس.
٢- **جبـال لبنـان الغربيـة:** وهـي جبـال مرتفعــة تلـي السـهل الساحلي وأعلى قممها (قمة القرنة السوداء ٣٠٨٨ م).
٣- **سـهل البقـاع:** وهـو سـهل داخلـي يقـع بيـن جبـال لبنـان الغربية والشرقية ويجري فيه نهر العاصي.

Digitized by Birzeit University Library

٤- **جبال لبنان الشرقية**: وتقع في شرق لبنان وهي اقل اهمية من جبال لبنان الغربية ، واهم جبالها جبل الشيخ وجبل الباروك .

المنـــاخ

تنتمي لبنان الى مناخ البحر الأبيض المتوسط، وهو معتدل صيفا وبارد شتاء في المناطق الداخلية، وحار صيفا ودافىء شتاء في المناطق الساحلية، والأمطار موسمية جيدة الهطول في فصل الشتاء فقط، وتسقط الثلوج على قمم الجبال العالية المطلة على البحر المتوسط. ولبنان الدولة العربية الوحيدة التي لا توجد فيها صحراء وتمتاز بكثرة غاباتها واحراجها وينابيعها وأنهارها وزراعاتها ولذلك تعد بلدا سياحيا من الدرجة الأولى.

النظام السياسي

النظام السياسي في لبنان نظام جمهوري دستوري، وينتخب رئيس الجمهورية عن طريق الاقتراع لمدة خمس سنوات قابلة للتجديد، ويقضي الدستور اللبناني بأن يكون رئيس الجمهورية مسيحيا مارونيا، وأن يكون رئيس الوزراء مسلما سنيا، ورئيس مجلس النواب مسلما شيعيا، وتكثر الأحزاب في لبنان وتتنوع عقائدها، وكان لهذه الأحزاب دور كبير في تمزيق لبنان عبر الحرب الأهلية التي دامت أكثر من ١٥ عاما انتهت عام ١٩٩١. ولبنان عضو في جامعة الدول العربية، ومؤتمر العالم الاسلامي، وهيئة الأمم المتحدة. وقد استقل لبنان عن فرنسا عام ١٩٤٤، حيث كان واقعا تحت الانتداب الفرنسي.

Digitized by Birzeit University Library

السكان واحوالهم

يبلغ عدد سكان لبنان حوالي (٢,٧ نسمة) اضافة الى حوالي مليوني مهاجر يعيشون في العالم العربي، وأمريكا الشمالية والجنوبية، واستراليا، واوروبا وبعض الأقطار الأخرى، ويشكل المسلمون بمذاهبهم السنة، والشيعة، والدروز ٧٥٪ من مجموع السكان بينما يشكل المسيحيون بكافة مذاهبهم: المارونية، الارثوذكسية، الأرمنية ٢٥٪ من مجموع السكان. وينقسم السكان الى قسمين، الحضر (سكان المدن) ويشكلون ٥١٪ وسكان الريف ويشكلون ٤٩٪ من مجموع السكان، ويتمتع الفرد اللبناني بمستوى دخل مرتفع ومستوى معيشي مرتفع، كذلك يتمتع اللبناني بمستوى تعليمي عال، حيث تبلغ نسبة المتعلمين منهم ٨٥٪ وهذه اعلى نسبة في الوطن العربي، وأشهر جامعاته، الجامعة الأمريكية، والجامعة اللبنانية وجامعة بيروت العربية وجامعة القديس يوسف وجميعها في مدينة بيروت (العاصمة) والكثافة السكانية في لبنان مرتفعة وخاصة في المدن.

الاقتصاد

يمتاز لبنان بتنوع اقتصاده على الرغم من فقره في الثروة المعدنية وعدم وجود البترول في أراضيه، ويعتبر لبنان بلدا زراعيا رئيسيا في الشرق الأوسط، وهو مركز للتجارة والسياحة العالميتين، ويصدر لبنان الفواكه. والزيتون، والحمضيات، والتبغ، وبعض الصناعات النسيجية والغذائية، كما تسهم تجارة الترانزيت (البضائع والسلع المارة في أراضيه للدول المجاورة) بدعم اقتصاده، كما يصدر الكتب والمطبوعات المختلفة وألافلام وغيرها، ويسهم المغتربون

Digitized by Birzeit University Library

اللبنانيون بدور مهم في دعم اقتصاد لبنان بارسال العملات الصعبة الى ذويهم، وتسهم السياحة بدور مهم ايضا في دعم اقتصاد لبنان. والعملة الوطنية في لبنان هي "الليرة اللبنانية".

أهم المدن

١- **بيروت**: وهي العاصمة وتعد من المدن التجارية والسياحية والادارية المهمة وبها المطار الدولي الرئيسي والميناء البحري الرئيسي ويبلغ عدد سكانها نحو (٤٥٠ ألف نسمة).
٢- **طرابلس**: وهي المدينة الثانية بعد بيروت وتقع في شمال لبنان، وهي ميناء بحري مهم، ومركز تجاري كبير، ويعتبرها البعض عاصمة الشمال.
٣- **صيدا**: وهي ميناء كبير وتقع في جنوب لبنان وتعد عاصمة الجنوب اللبناني وهي مدينة تاريخية مشهورة وفيها مراكز صناعية ومحطة تصفية البترول السعودي (التابلاين).

ومن المدن الأخرى زحله، وبعلبك، وصور، وزغرتا، وبعبدا وغيرها.

أهم الأنهار

نهر العاصي، ونهر الليطاني، ونهر بيروت، ونهر الكلب، ونهر أبو علي، ونهر الدامور، ونهر ابراهيم وغيرها.

Digitized by Birzeit University Library

أهم المعالم التاريخية والأثرية

يوجد في لبنان العديد من الآثار الرومانية والفينيقية والاسلامية ومن أهم هذه الأثار قلعة بعلبك الأثرية، وآثار صيدا وصور وجبيل وطرابلس وغيرها.

معلومات هامة عن لبنـــان

المصادر الطبيعية

* الاحجار
* الحديد الخام
* الملح

المنتجات الزراعية

* الفواكه والحمضيات
* القمح
* الشعير
* الذرة
* الخضروات
* البطاطا
* التبغ
* زيت الزيتون
* البصل

الصناعات الرئيسية

* الصناعات الغذائية
* صناعة المنسوجات
* صناعة الاسمنت
* صناعة تكرير البترول
* صناعة المواد الكيماوية
* صناعة المعادن
* صناعة السياحة والبنوك

Digitized by Birzeit University Library

الصادرات الرئيسية	الواردات الرئيسية
* المنتجات المعدنية	* الاسلحة البضائع المصنعة
* المنتجات الزراعية	* السيارات
* المنسوجات	* البترول
* صناعة الزيوت	* المواد الاستهلاكية

أسئلة وتدريبات

١- كون حقائق جغرافية من الجمع بين عبارات أ و ب.

أ	ب
١- تقع الجمهورية اللبنانية	*اميركا الجنوبية واستراليا
٢- يفتقر لبنـان	*في غرب قارة اسيا
٣- عدد كبير من سكان لبنان يعيش في	*اقل ارتفاعا من جبال لبنان الغربية
٤- طرابلس المدينة الثانية في لبنان وهي	*الى الثروة المعدنية
٥- جبال لبنان الشرقية	*ميناء مهم

٢- ماذا تعرف عن:

أ- سهل البقاع ب- جبال لبنان الغربية

٣- عدد أهم المدن اللبنانية.

Digitized by Birzeit University Library

٤- لماذا تشتهر لبنان بالسياحة؟

٥- هل تتساقط الثلوج شتاء في لبنان؟ لماذا؟

٦- ارسم خارطة للبنان وعين عليها:
السهل الساحلي - بعلبك - جبال لبنان الشرقية - صيدا - بيروت.

٧- الاقتصاد اللبناني متنوع ويعتمد على:

أ- .....

ب- .....

ج- .....

٨- سجل في دفترك بعض المعلومات عن:

أ- الجامعة الأمريكية ب- مصايف لبنان.

Digitized by Birzeit University Library

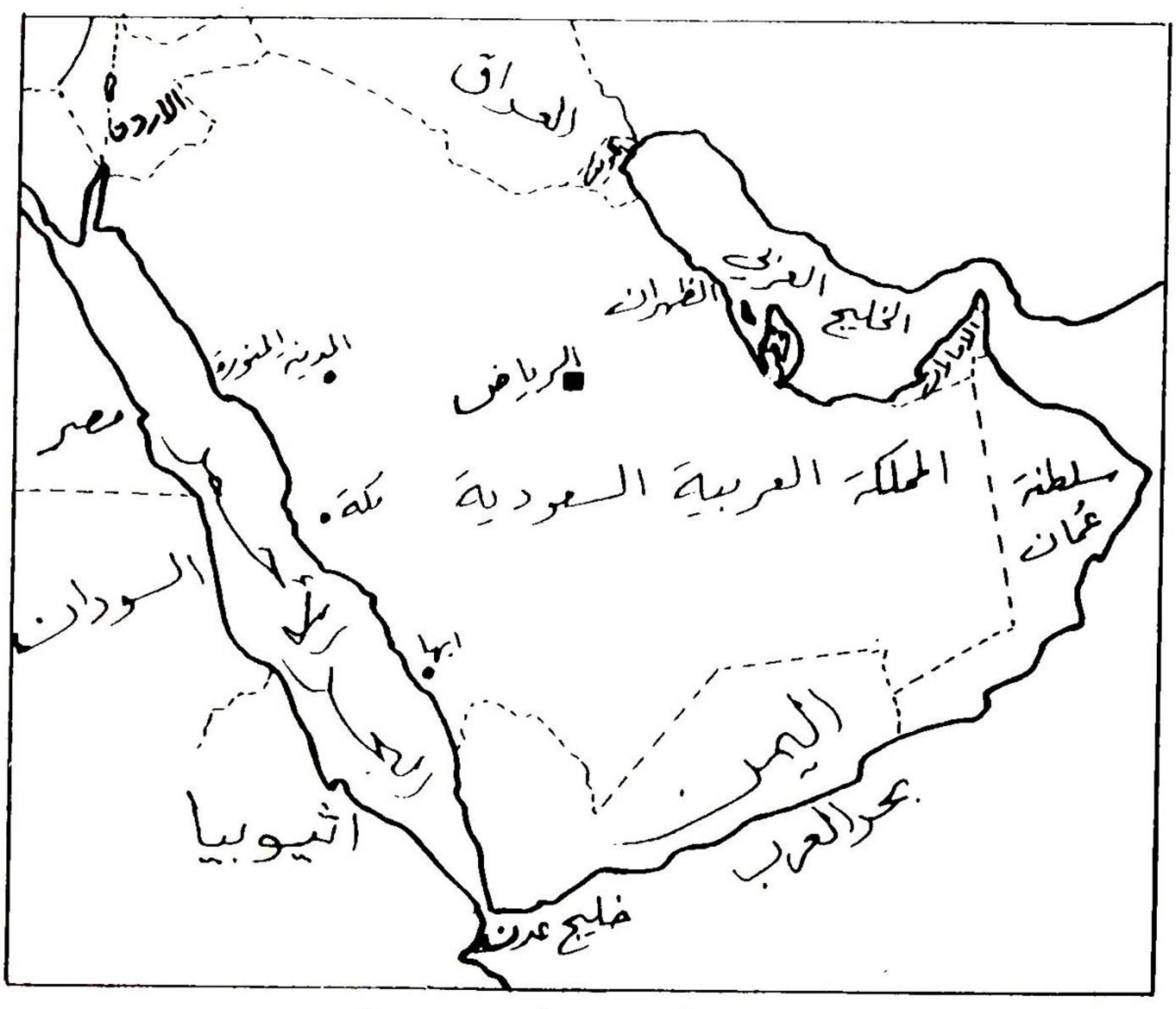

المملكة العربية السعودية

Digitized by Birzeit University Library

السعودية

الموقع

تقع السعودية في جنوب غرب آسيا، وتحتل الجزء الأكبر من شبه الجزيرة العربية، ولها حدود طويلة مع الدول المجاورة لها، فيحدها من الغرب البحر الأحمر، ومن الشمال الأردن والعراق كما تحدها الكويت من الشمال الشرقي، وجنوبا اليمن الموحدة وسلطنة عمان، وشرقا الخليج العربي وقطر والبحرين والامارات العربية.

المساحة

تبلغ مساحة المملكة (٢,١٥٠,٠٠٠ كم٢) وهي ثالث دولة عربية في كبر مساحتها بعد السودان والجزائر.

التضاريس

يتكون سطح المملكة من هضاب وصحار داخلية عظيمة الاتساع تحيط بها الجبال من الغرب والجنوب والجنوب الشرقي، وينحدر سطحها من الغرب – حيث جبال الحجاز – الى الشرق وسهول "الاحساء" على الخليج العربي ويتكون سطحها من الأقسام التالية:

١- **القسم الغربي:** ويتكون من جبال "عسير" في الجنوب، وجبال "الحجاز" في الوسط، وجبال "مدين" في الشمال، وتمتد هذه الجبال من مضيق "باب المندب" في الجنوب

Digitized by Birzeit University Library

حتى خليج العقبة في الشمال، ويفصل هذه الجبال عن البحر سهول "تهامة الحجاز" وسهول "تهامة عسير".

٢- **القسم الأوسط ويسمى "بالمنطقة الداخلية"**: ويتكون من هضبة نجد في الوسط وهي هضبة صحراوية تتخللها بعض الواحات والأودية، كذلك يتكون هذا القسم من الصحاري الرملية الواسعة مثل صحراء "الربع الخالي" في الجنوب، وصحراء "النفوذ الكبرى" في الشمال، وصحراء "الدهناء" في الشرق التي تفصل هضبة نجد عن سهول الاحساء.

٣- **القسم الشرقي:** ويتكون من سهول ساحلية رملية تعرف باسم سهول الاحساء وهي تقع الى الشرق من صحراء الدهناء.

المناخ

يغلب المناخ الصحراوي على مناخ السعودية نظرا لوقوعها ضمن المنطقة الحارةالجافة، لذا فمعظم أراضيها صحراء ذات شتاء قصير معتدل الحرارة، وصيف طويل جدا وحار، وتمتاز بحر النهار وبرد الليل، وأمطارها قليلة تسقط في الشتاء وخاصة على جبال الحجاز ونجد، بينما تسقط بعض الأمطار الصيفية الخفيفة على عسير والطائف. ويندر سقوط المطر على بقية المملكة، لذا تمتاز الصحراء السعودية بالجفاف الشديد.

Digitized by Birzeit University Library

النظام السياسي

النظام السياسي في السعودية نظام ملكي وراثي، والملك أعلى سلطة في البلاد، وهو كذلك رئيس الوزراء والقائد الأعلى للجيش، والرجل الثاني في المملكة هو ولي العهد وهو نائب الملك، والوراثة الحالية هي ضمن آل سعود، وهناك مجلس الوزراء وقد تم تشكيل مجلس شورى حديثا، والقضاء مستقل ويتبع التشريع الاسلامي. والسعودية دولة عربية اسلامية، وهي عضو في الجامعة العربية ومجلس التعاون الخليجي ومنظمة المؤتمر الاسلامي، ومنظمة الأوبك البترولية، وهيئة الأمم المتحدة، ولها علاقات واسعة مع دول العالم المختلفة.

السكان واحوالهم

يقدر عدد سكان السعودية بحوالي (١٦,٧ مليون نسمة) منهم ما يقرب من المليونين من أقطار عربية اسلامية اخرى فمنهم (اليمنيون والمصريون والفلسطينيون والسوريون واللبنانيون والباكستانيون والهنود) ويعملون في قطاعات المملكة وجميع سكان المملكة من اصول قبلية عربية. واللغة العربية هي اللغة الرسمية. والاسلام هو الدين الوحيد في البلاد وتوجد أقليات غير اسلامية تعمل في صفوف العمال والخبراء بصورة مؤقتة. ويعتبر مستوى دخل الفرد مرتفعا كما يقل وجود الفقراء بين السعوديين وذلك نتيجة رعاية الدولة لهم وتوزيع الزكاة عليهم، وتشغيل كل من يستطيع العمل منهم. وقد استطاعت المملكة تخفيف حدة الأمية في البلاد بشكل ملحوظ، والتعليم منتشر في كافة ارجاء البلاد، وهناك العديد من الجامعات أهمها: جامعة الرياض، وجامعة

Digitized by Birzeit University Library

الملك عبد العزيز في جدة، وجامعة البترول والمعادن في الظهران، والجامعة الاسلامية في المدينة المنورة وغيرها. ويسهم دخل المملكة من عائدات تصدير البترول في تمتع السعوديين بحاجاتهم الضرورية والكمالية.

الاقتصاد

تعد السعودية من أغنى دول العالم لوجود الثروة البترولية الهائلة فيها، كما تعد أكبر دولة مصدرة للبترول في العالم، وتملك ثروة احتياطية ضخمة منه، اضافة الى ثروات معدنية مهمة كالذهب والحديد وغيرها، وتصدر الغاز الطبيعي ايضا. وقد تمكنت المملكة من بناء مجمعات صناعية ضخمة لمنتجات البترول من البتروكيماويات (مثل صناعة البلاستيك) وصناعة تكرير البترول، وأنشأت مصافي في راس التنورة والرياض وجدة وغيرها، وتشجع المملكة الصناعة الوطنية (مثل صناعة الاسمنت والاسمدة والبلاستيك وهياكل الشاحنات وغيرها) التي يمكنها أن تكون بديلة عن البترول بعد نفاده، وللمملكة استثمارات صناعية وتجارية ضخمة خارج البلاد، كما اعتنت بالزراعة ودعمتها وأصبحت المملكة تصدر القمح والتمور والخضروات وكثيرا من المصنوعات المرتبطة بمشتقات البترول، وبصورة عامة فان المملكة تدعم الزراعة والصناعة والانتاج الحيواني، كما انها تهتم بالخدمات العامة كالتعليم والصحة وغيرها بشكل كبير مما يبشر بمستقبل باهر للاقتصاد السعودي. والعملة الوطنية هي "الريال السعودي".

Digitized by Birzeit University Library

أهم المدن

١- **الرياض:** عاصمة السعودية، وهي مركز تجاري مهم في الشرق الأوسط، وفيها جامعة الرياض.

٢- **جدة:** مدينة تجارية مهمة ومشهورة وتعتبر الميناء الرئيسي على البحر الأحمر، وهي مدينة تجارية مهمة ومشهورة، وفيها مقار السفارات الاجنبية، وهي المدينة الثانية في السعودية من حيث عدد السكان والأهمية التجارية.

٣- **مكة المكرمة (ام القرى):** وهي أقدس مدينة اسلامية لوجود المسجد الحرام والكعبة المشرفة واماكن الحج الأخرى فيها، وفيها هبط الوحي على سيدنا محمد (صلى الله عليه وسلم).

٤- **المدينة المنورة:** وكانت تعرف باسم يثرب في الجاهلية، وقد هاجر النبي اليها وسميت بعد ذلك باسم المدينة المنورة، وفيها مسجد الرسول وقبره وقبور اصحابه ابي بكر وعمر بن الخطاب وغيرهم، وتعتبر المدينة مركزا دينيا وتجاريا وزراعيا.

٥- **الدمام:** مدينة حديثة وتعد مركزا صناعيا مهما في شرق البلاد، وتقع قربها مدينة البترول الرئيسية "الظهران" والدمام ميناء بحري رئيسي كبير ويقع قربها ميناء رأس تنوره لتصدير البترول.

Digitized by Birzeit University Library

ومن المدن السعودية الأخرى بريدة، والخبر، والهفوف، وحائل، والطائف، وأبها، وتبوك وغيرها.

معلومات هامة عن السعودية

المصادر الطبيعية

* الغاز الطبيعي
* البترول الخام
* الحديد الخام
* الذهب
* النحاس

الواردات الرئيسية

* وسائل النقل
* مواد البناء
* الاغذية
* الآلات
* الكيماويات

المنتجات الزراعية

* الثمور
* القمح
* الماشية

الصادرات الرئيسية

* البترول الخام
* الغاز الطبيعي
* منتجات البترول

الصناعات الرئيسية

* صناعة منتجات البترول وتكريره
* صناعة البتروكيماويات
* صناعة الاسمنت
* صناعة الاسمدة
* صناعة مواد البناء
* صناعة البلاستيك

Digitized by Birzeit University Library

اسئلة وتدريبات

١- الى كم قسم طبيعي يقسم سطح السعودية؟ اشرح عن كل قسم على انفراد.

٢- صنف مناخ السعودية.

٣- اكمل ما يلي:

أ- تعد السعودية من أغنى دول العالم حاليا لوجود.....

ب- دعمت السعودية الزراعة وأصبحت تصدر..... و ..... و.....

ج- الميناء التجاري الرئيسي في السعودية ..... التي تقع على .....

د- أقدس المدن الاسلامية في السعودية ..... حيث يوجد فيها ..... و.....

Digitized by Birzeit University Library

ه- مـــن الـــــثروات المعدنيـــــة المهمـــــة فـــــي السعودية..... و .....

و- أنشئت في السعودية مجمعـات صناعيـة ضخمـة لمنتوجـات البـترول مثـل صناعـة ..... وتكريـر البـترول التـي توجـد مصافيـه فـي كـل مـن ..... و..... و.....

٤- على خارطة صماء عين ما يلي:

أ- حدود السعودية ب- مراكز تكرير البترول

ج- الموانىء المهمة د- المدن الهامة

اقتراحـات

١- بالاشتراك مع الطلاب يقوم المعلم بشرح الأقسام السياسية في شبه الجزيرة العربية وعاصمة كل منها.

٢- مناقشـة حـول السـكان والأوضـاع المعيشـية لهـم فـي السعودية.

٣- عمـل أبحـاث حـول كـل مـن: مكـة المكرمـة - المدينـة المنورة - الطائف - الرياض.

Digitized by Birzeit University Library

اليمـــــن

الموقــع

تقع اليمن الموحدة في جنوب وجنوب غرب شبه جزيرة العرب في قارة آسيا، ويحدها من الشمال والشمال الشرقي السعودية، ومن الجنوب بحر العرب وخليج عدن، ومن الغرب البحر الأحمر، ومن الشرق سلطنة عمان، وتتحكم اليمن في المدخل الشرقي لمضيق باب المندب من ناحية البحر الأحمر . وتتبع اليمن عدة جزر في البحر الأحمر منها جزر قمران، وزقر، والحنش ، أما في بحر العرب فيتبعه فيها جزيرة "سوقطرة" وهي جزيرة كبيرة.

المساحة

تبلغ مساحة اليمن الموحدة (٤٨٥,٠٠٠ كم ٢) وتعد من الدول العربية الكبيرة المساحة.

التضاريس

يتكون سطح اليمن الشمالي (شمال غرب اليمن الموحدة) من مناطق جبلية وعرة، تحجز سهولا ساحلية (سهل تهامة) خصبة للزراعة وصحارى شمالية شرقية، ومن المعروف أن جبال اليمن وعرة المسالك، وأعلى قممها قمة جبل شعيب الذي يبلغ ارتفاعه ٣٧٦٠ م، أما أراضي اليمن الجنوبي "شرق اليمن الموحدة" فتقسم الى قسمين: القسم الأول وتمثله المناطق الجبلية التي تحتل الأجزاء الكبرى من البلاد

مكتبة جامعة
Digitized by Birzeit University Library

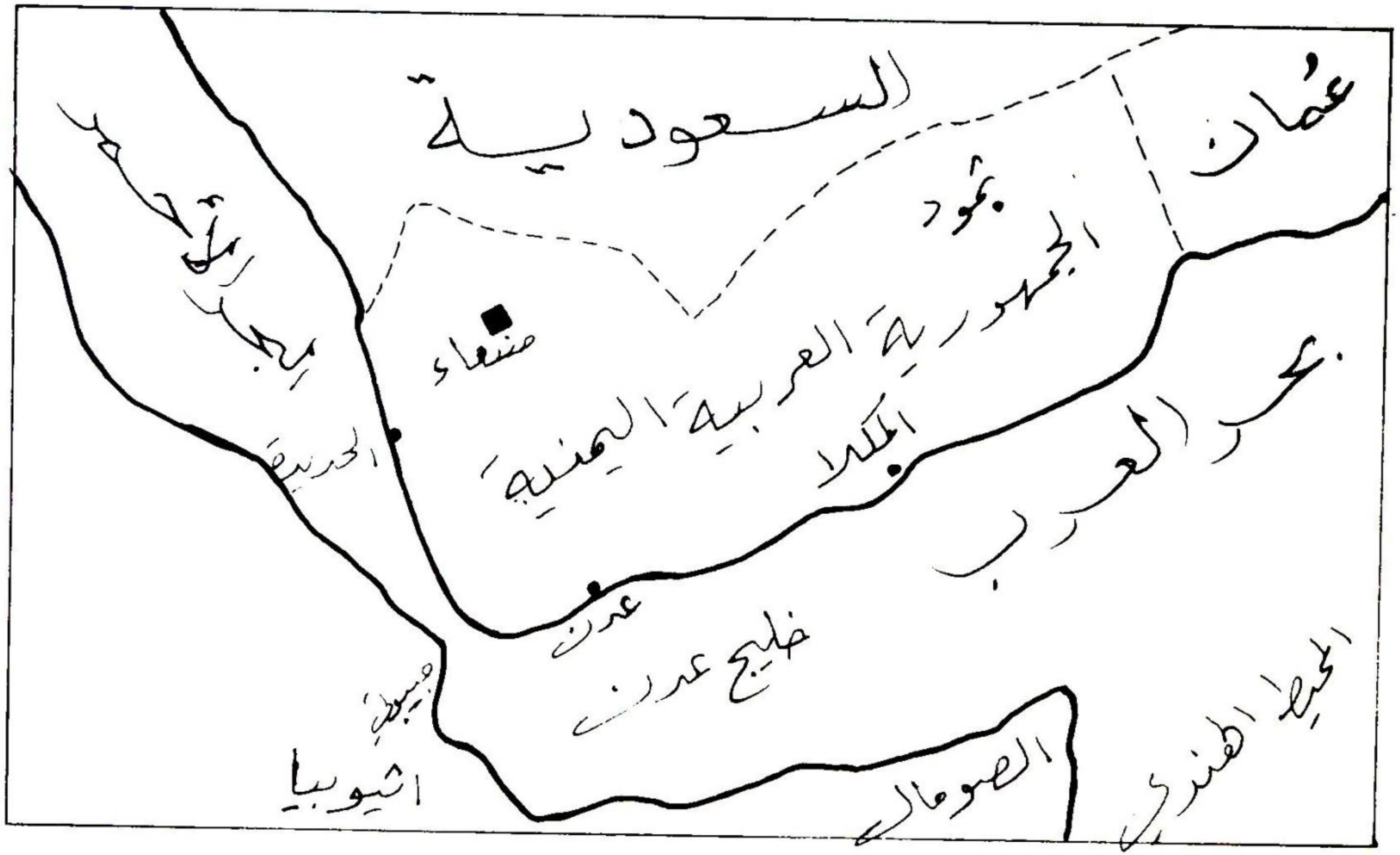

الجمهورية العربية اليمنية

Digitized by Birzeit University Library

وتحجز سهولا ساحلية ضيقة تمتد بامتداد السواحل البحرية والقسم الثاني وتمثله الصحراء ناحية الشمال الشرقي.

المناخ

ان مناخ اليمن الموحدة بصورة عامة حار رطب في المناطق الساحلية ومعتدل في المناطق الجبلية، وصحراوي جاف حار صيفا وبارد شتاء في المناطق الصحراوية الشمالية الشرقية. والامطار موسمية صيفية في المناطق الوسطى والغربية.

النظام السياسي

النظام السياسي في اليمن نظام جمهوري، ورئيس الجمهورية هو اعلى سلطة في البلاد، يليه رئيس الوزراء وقد كانت اليمن الموحدة قبل عام ١٩٩٠ جمهوريتين منفصلتين، هما الجمهورية العربية اليمنية (اليمن الشمالي) وجمهورية اليمن الديموقراطية الشعبية (اليمن الجنوبي). الا أنه تم توحيد الجمهوريتين في جمهورية واحدة لها رئيس ونائب للرئيس، ومجلس شورى واحد (بدل برلمان) وعاصمة واحدة. وبذلك ضرب اليمن مثلا رائدا لوحدة العرب وأصبح رئيس اليمن الشمالي رئيسا لليمن الموحد ورئيس اليمن الجنوبي نائبا له وأصبحت اليمنان يمنا واحدا موحدا، وقد بدأ اليمن بتطبيق الديموقراطية المرتكزة على تعدد الاحزاب. واليمن الموحد عضو في جامعة الدول العربية والمؤتمر الاسلامي والامم المتحدة وقد استقل اليمن الشمالي عن الأتراك عام ١٩١٨، بينما استقل اليمن الجنوبي عن بريطانيا عام ١٩٦٨.

Digitized by Birzeit University Library

السكان وأحوالهم

يبلغ عدد سكان اليمن الموحدة حوالي (٩,٧ مليون نسمه)، والمجتمع اليمني مجتمع عربي أصيل عدا بعض الأقليات القليلة التي تعود جذورها الى عناصر افريقية أو هندية، وتعد القبيلة أساس المجتمع حتى الآن، ولها انتماء شديد، واللغة العربية هي اللغة الرسمية والديانة الاسلامية هي الدين الرسمي للبلاد. وهناك أقليات دينية منها اليهودية وبعض الديانات الافريقية والهندية، واليمنيون مزارعون مهرة وتجار ناجحون، ويعدون من أهم الشعوب العربية وأفضلها في العمل، ولديهم جلد وصبر على ذلك. وهم كذلك من رواد البحر الأوائل حيث نقلوا البضائع عن طريق البحر بين الهند وجنوب شرق آسيا والمنطقة العربية، وكانوا وسطاء جيدين في ذلك. وقد هاجر عدد من اليمنيين الى دول الخليج العربي وعملوا هناك ولا زالوا يعملون، وقد اسهموا مساهمة كبيرة في دعم اقتصاد بلادهم وتجنس قسم منهم في البلاد التي يعملون فيها. ومستوى المعيشة في اليمن متوسط وخاصة في اليمن الجنوبي، أما التعليم فهو قليل وتعمل الدولة على النهوض به وعلى خفض نسبة الأمية التي تصل الى ٧٥٪، وهناك جامعتان الأولى في عدن والثانية في صنعاء ، وتسهم بعض الدول العربية في دفع رواتب المدرسين العرب في اليمن وخاصة السعودية والكويت، والمجتمع اليمني مجتمع زراعي رعوي، وقد اشتهرت اليمن قديما باسم "اليمن السعيد" نظرا لخصوبة تربتها وزراعتها الكثيرة.

Digitized by Birzeit University Library

الاقتصاد

يعتمد الاقتصاد اليمني بصورة عامة على الزراعة بحيث تعد المورد الرئيسي للاقتصاد العام، وتزرع اليمن البن وتعد اكثر دول الوطن العربي زراعة له، كما تزرع القطن والعنب والذره والبلح والخضروات والفواكه واشجار القات التي تستخدم اوراقها في التخدير عن طريق المضغ والتي تزداد مساحات زراعتها على حساب الاشجار المثمرة الأخرى، ومضغ القات من العادات الشائعة في اليمن، ويربي السكان الحيوانات بشكل كبير وبذلك فهي تصدر البن والقطن والجلود والملح، وقد بدأت أخيرا بتصدير البترول الذي اكتشف في بداية الثمانينيات بكميات كبيرة وبدأ الانتاج عام ١٩٨٤، ويقع اكبر حقوله بالقرب من بلدة مأرب شرق مدينة صنعاء ويبشر ظهوره بتحسن أحوال اليمن الاقتصادية واستغنائه عن المساعدات العربية والأجنبية، ويسهم اليمنيون العاملون خارج البلاد مساهمة مهمة في النمو الاقتصادي نظرا لادخارهم أموالا كبيرة واستثمارها في بلادهم، والعملة الوطنية في اليمن هي "الريال اليمني".

أهم المدن

١- **صنعاء:** هي العاصمة وهي مدينة تاريخية قديمة، وكبيرة وتشتهر بجمال الطبيعة وصناعاتها من الصدف والاحجار الكريمة.

٢- **عدن:** مدينة تاريخية عريقة جدا وهي أكبر من صنعاء من حيث عدد السكان وتعتبر ميناء مشهورا على خليج

Digitized by Birzeit University Library

عدن وفيها مصفاة ضخمة لتكرير البترول، وهي محطة لتموين السفن.

٣- **المكلا:** وهي ميناء مهم على بحر العرب.

ومن المدن اليمنية الاخرى، تعز، الحديدة، مخا، وغيرها

أهم المعالم التاريخية والأثرية

اليمن مهد الحضارة العربية الأولى، وفيها الكثير من الآثار التي تدل على حضارات سابقة واشهر آثارها سد مأرب، أما أهم قصورها التاريخية فهو قصر غمدان في صنعاء الذي كان يتكون من ٢٠ طابقا قبل الاسلام.

معلومات هامة عن اليمن

المصادر الطبيعية

* البترول الخام
* صخور الملح
* الفحم
* النحاس
* الذهب
* النيكل
* الرصاص
* الاسماك

Digitized by Birzeit University Library

المنتجات الزراعية

* القات
* القطن
* الماشية
* الفواكه
* الخضروات
* القمح
* الثمر
* القهوة
* الدواجن

الصناعات الرئيسية

* صناعة التعدين
* صناعة منتجات البترول
* صناعة الاسماك
* صناعة الاغذية
* صناعة مواد البناء
* صناعة النسيج
* الصناعات الحرفية

Digitized by Birzeit University Library

الصادرات الرئيسية	الواردات الرئيسية
* البترول	* الاغذية
* القطن	* المنسوجات
* القهوة	* الآلات
* الاسماك	* الكيماويات
* الخضروات	* السكر
* انابيب البلاستيك	* القمح

اسـئلة وتدريبـات

١- أجب بنعم أو لا عن كل مما يلي:

أ- يتحكم اليمن في المدخل الشرقي لمضيق باب المندب ناحية البحر الأحمر.

ب- تسقط الأمطار الموسمية الصيفية في اليمن على المناطق الجبلية.

ج- تم توحيد اليمن الشمالي واليمن الجنوبي في جمهورية واحدة وبذلك ضرب مثلا رائدا لوحدة العرب.

د- المجتمع اليمني مجتمع عربي أصيل لا يوجد فيه اي عناصر غير عربية.

Digitized by Birzeit University Library

ه- عرفت اليمن قديما باسم اليمن السعيد نظرا لخصوبة تربتها وزراعتها.

٢- اكمل ما يلي:

أ- يقع اليمن في..... و..... شبه الجزيرة العربية في قارة آسيا. يحده من الشمال والشمال الشرقي..... ومن الجنوب ..... ومن الغرب ..... ومن الشرق.....

ب- من أهم موانيء اليمن ..... التي تقع على .....

ج- أكبر الجزر التي تتبع اليمن جزيرة ..... التي تقع في .....

٣- اذكر أهم حاصلات اليمن الزراعية.
٤- اذكر اهم ثروات اليمن الحيوانية والمعدنية.

اقتراحات

١- خارطة صماء يعين عليها الجزر التابعة لليمن - الموانيء - المدن.
٢- مناقشة حول أهمية اليمن قديما ، من حيث الدول التي ظهرت فيها واسباب ظهورها وأثرها في تكوين حضارة عربية قديمة.

Digitized by Birzeit University Library

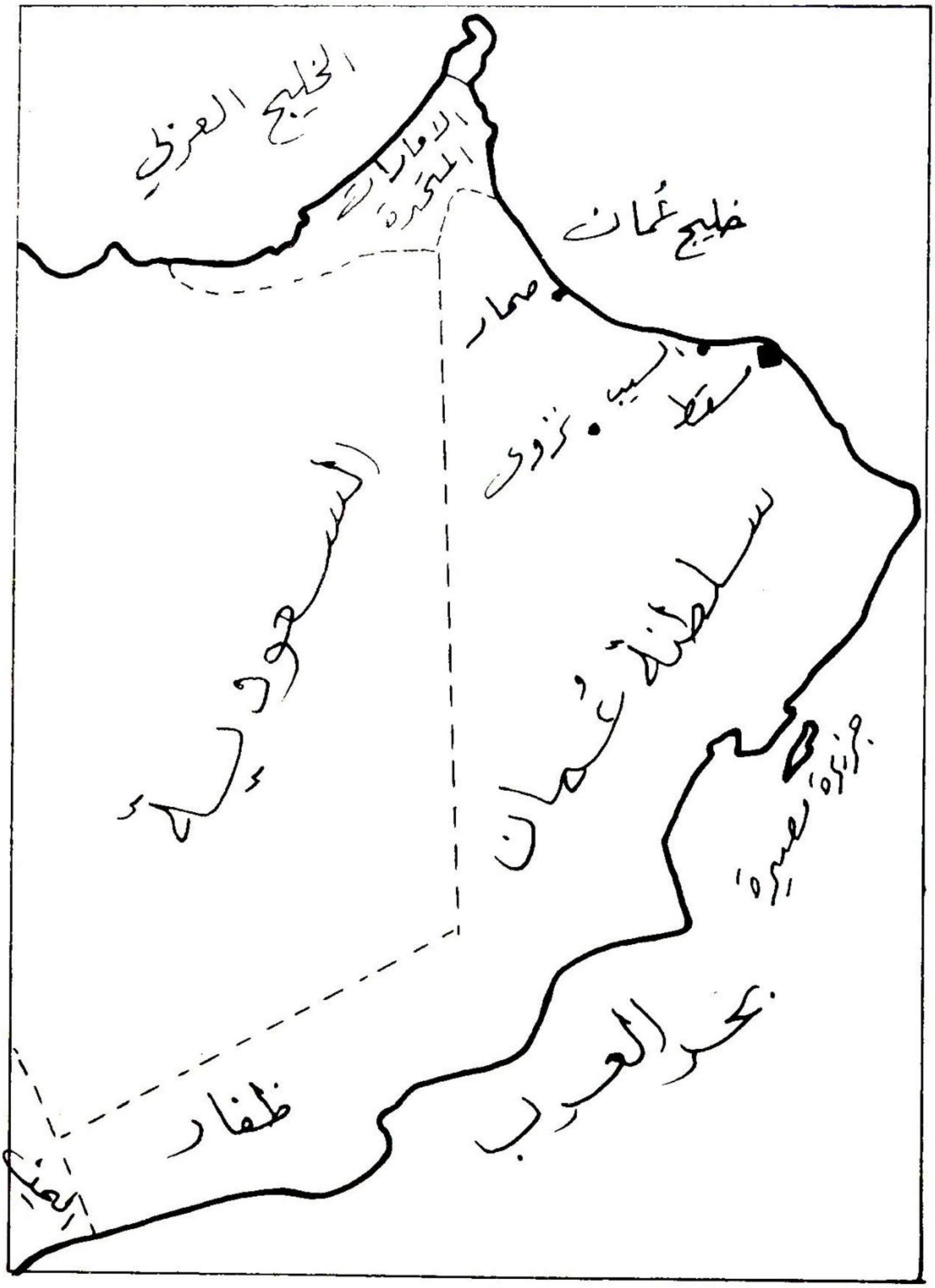

سلطنة عمان

Digitized by Birzeit University Library

عمـــــان

الموقـع

تقع السلطنة في جنوب شرق شبه الجزيرة العربية، تحدها السعودية من الغرب والشمال الغربي والامارات من الشمال، وخليج وبحر عمان من الشرق، ويحدها جنوبا كل من اليمن وبحر العرب. ويوجد قسم منها يعرف برأس مسندم الذي يشرف على مضيق "هرمز" ويفصله عن عمان الأم أراضي دولة الامارات المتحدة، ويتبع عمان بعض الجزر في بحر العرب مثل جزر "خوريا" و "موريا" و "مصيرة".

المساحة

تبلغ مساحة سلطنة عمان (٢١٢,٠٠٠ كم٢) وهي من الدول متوسطة المساحة.

التضاريس

تعد أراضي السلطنة بوجه عام صحراوية تتخللها الرمال الواسعة خاصة في المناطق المتاخمة لأراضي السعودية والامارات ، وتمتد داخل عمان وتعتبر امتدادا لصحراء الربع الخالي أما السواحل الغربية والجنوبية على بحر العرب فتوجد الرمال التي تمتد حتى تلاقي رمال صحراء الربع الخالي، أما في الجنوب فتمتد السهول شبه الصحراوية حيث تحجزها جبال "ظفار" المتاخمة لحدود اليمن الجنوبي. وفي شمال شرق البلاد تمتد سلسلة الجبل الأخضر الوعرة المسالك والغنية بمواردها الزراعية والشجرية والمائية.

Digitized by Birzeit University Library

المنـاخ

شديد الحرارة صيفا دافىء شتاء بوجـه عـام، والامطـار موسمية شتائية في المناطق الشـمالية والشـرقية، أمـا المنـاطق الجنوبيـة الغربيـة فأمطارهـا تسـقط فـي الشـتاء وأحيانـا فـي الصيف.

النظام السياسي

نظام الحكم العماني نظام سلطاني وراثي، ويعد السلطان أعلـى شـخص فـي السـلطنة، وهـو الـذي يعيـن الـوزراء والمستشـارين والأعيـان، وهـو الـذي يوجـه السياسـة الداخليـة والخارجيـة للبـلاد والأحـزاب ممنوعـة، والسـلطنة عضـو فـي جامعة الدول العربيـة، ومجلـس التعـاون الخليجـي، والمؤتمـر الاسـلامي والامـم المتحـدة، وقـد اسـتقلت عـن بريطانيـا عـام ١٩٧٠.

السكان وأحوالهم

يقطن السلطنة حوالي (١,٣ مليون نسمة) غـالبيتهم مـن العرب أما الباقي فهم مـن غير العـرب وقـد اسـتوطنوا عمـان قديما منهم الفرس والهنود. واللغة العربية هي اللغة الرسـمية والاسـلام هـو ديـن الدولـة، ويعـد المجتمـع العمـاني مجتمعـا زراعيا في غالبيته، ولذلك فان مستوى المعيشة هنـاك متوسـط وهو في تطور دائم، والأمية مرتفعة في السلطنة الا أن الدولـة تعمل على تخفيضها. وفي البـلاد جامعـة واحـدة هـي جامعـة قابوس في مسقط العاصمة. وقد أسهم انتاج البترول وتصديره

Digitized by Birzeit University Library

في زيادة الدخل القومي للسلطنة وبالتالي رفع مستوى دخل الفرد العماني.

الاقتصاد

يعتمد نحو ٧٠٪ من مجموع السكان على الزراعة والحرف الزراعية، بينما يعتمد نحو ٢٠٪ منهم على التجارة والوظائف الحكومية والأهلية وانتاج البترول، فيما يعمل ١٠٪ من السكان في صيد الأسماك وصناعتها، وزراعة النخيل والفواكه والتبغ والخضار والحبوب، وتصدر عمان كميات جيده من التمور والفواكه والتبغ والأسماك. ولكن الاقتصاد بوجه عام يعتمد على انتاج وتصدير البترول، وتسهم التجارة بدور بسيط في الاقتصاد القومي العماني، وقد تحسن الاقتصاد العماني بشكل كبير في الفترة الأخيرة نتيجة زيادة كميات التصدير من البترول مما ساعد على اقامة مشاريع زراعية وصناعية وعمرانية كبيرة والعملة الوطنية في السلطنة هي "الريال العماني".

اهم المدن

١- **مسقط:** وهي العاصمة والميناء الرئيسي وفيها المطار الدولي وهي اكبر المدن.

٢- **صلالة:** عاصمة جنوب البلاد وفيها مطار وميناء بحري مهم.

Digitized by Birzeit University Library

٣- **نزوى:** وهي من المدن الجميلة جدا، وحديثة العمران.

ومن المدن الأخرى صحار، وعبرى، وغيرها.

معلومات هامة عن عمان

المصادر الطبيعية	الصناعات الرئيسية
* البترول الخام	* صناعة وتكرير البترول
* الفوسفات	* صناعة المعادن
* خام الحديد	* صناعة زيت الزيتون
* الرصاص	* صناعة الاغذية
* الزنك	* صناعة مواد البناء
* الاسماك	* صناعة الجلود والاحذية
* الملح	
* الفلين	

المنتجات الزراعية	الصادرات الرئيسية
* الزيوت النباتية	* البترول الخام
* زيت الزيتون	* المنسوجات
* القمح	* الفوسفات
* الحمضيات	* زيت الزيتون
* العنب	* الاسمدة
* الشعير	* الفلين
* الخضروات	

Digitized by Birzeit University Library

الواردات الرئيسية

* المواد الاستهلاكية
* المواد الغذائية
* الآلات
* المواد الكيماوية
* وسائل النقل

أسـئلة وتدريبـات

أ- عين الاجابة الصحيحة في كل مما يلي:

١- يفصل رأس مسندم الذي يشرف على مضيق هرمز عن عمان الام اراضي الامارات المتحدة - قطر - البحرين.

٢- يتبع عمان جزر خوريا وموريـا ومصـيره وتقـع هـذه فـي الخليج العربي - بحر العرب - المحيط الهندي.

٣- تسقط الأمطار الموسمية الشتوية فـي عمـان فـي المنـاطق الشمالية - الشمالية الشرقية - الغربية.

٤- السلطان في عمان أعلى شخص في السلطنة حيـث يعيـن الوزراء والمستشارين ويوجه السياسة الخارجية والداخلية ولكن يمنع الأحزاب - يسمح بها - يمنعها أحيانا ويسـمح بها أحيانا أخرى.

٥- الاقتصاد العماني يعتمد بدرجة عامة على: انتاج البـترول وتصديره - تصدير التمور والفواكـه والأسـماك - يعتمـد على التجارة عامة.

Digitized by Birzeit University Library

٦- يقع الجبل الأخضر الوعر المسالك والغني بموارده الزراعية والمائية في:

الجهة الشمالية من عمان - الشمالية الشرقية - الجنوبية من البلاد.

٧- المجتمع العماني مجتمع: زراعي - صناعي - تجاري.

ب- صف تضاريس سلطنة عمان.

اقتراحات

عمل بحث عن السكان وأحوالهم المعيشية في سلطنة عمان.

Digitized by Birzeit University Library

الامارات العربية المتحدة

الموقــع

تقع الامارات ضمن شبه الجزيرة العربية، على سواحل الخليج العربي، وتحدها من الجنوب الســعودية وسـلطنة عمـان ومن الشرق خليج عمان وسـلطنة عمـان ومـن الشـمال الخليـج العربي وقطر.

المساحة

تبلغ مساحة الامارات ٨٣٦٠٠ كم ٢ وهـي مـن الـدول متوسطة المساحة.

التضاريس

سـطحها عبـارة عـن ســهول سـاحلية ضيقــة منبســطة وصحراويـة رمليـة مــن الجنــوب والغـرب، وتوجـد بعـض المرتفعات في الشرق على حدود سلطنة عمان.

المنــاخ

مناخ الامارات شديد الحرارة جاف صيفـا فـي المنـاطق الداخلية، ورطب فـي المنـاطق السـاحلية، دافـيء قليـل المطـر شتاء.

Digitized by Birzeit University Library

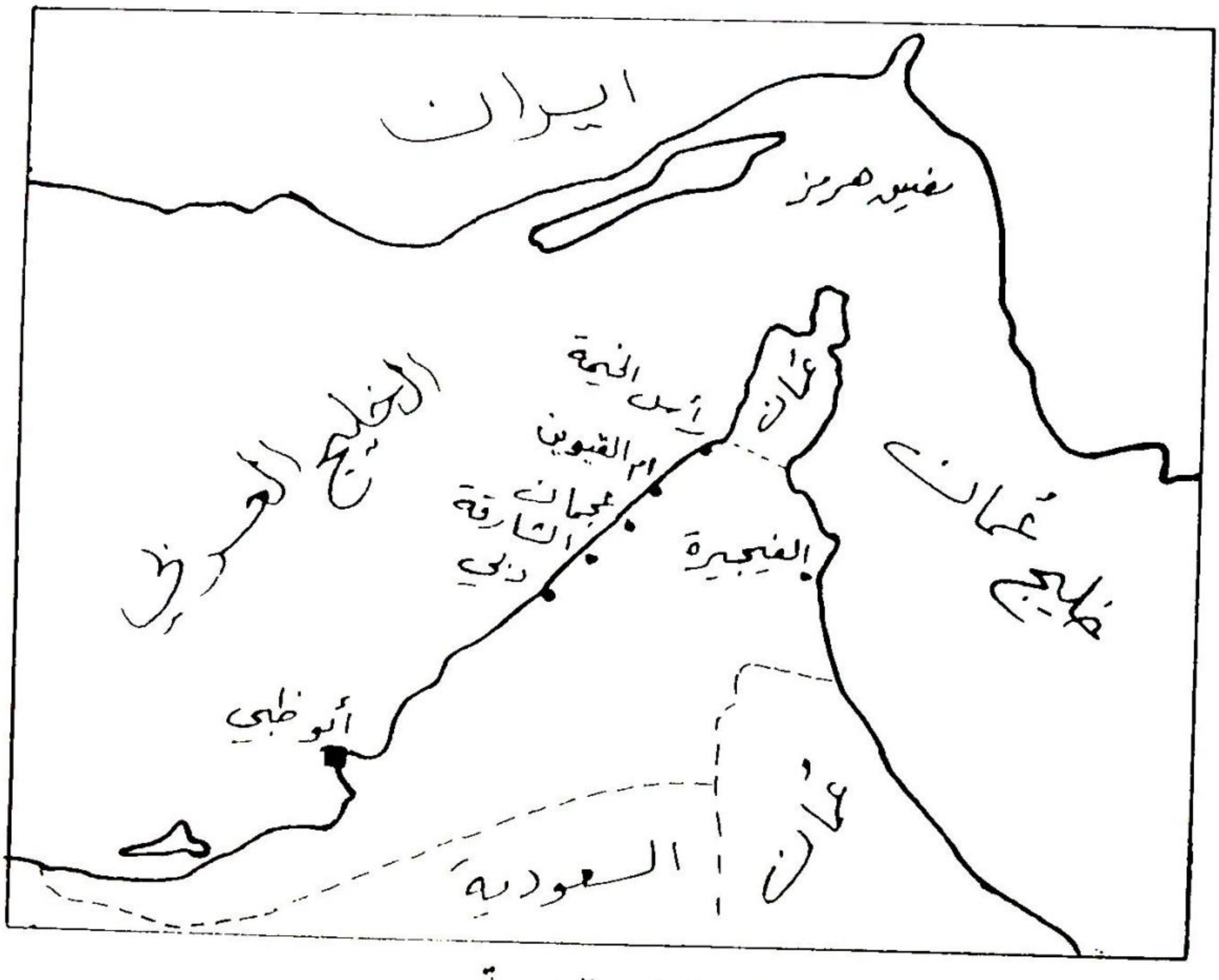

الامارات العربية

Digitized by Birzeit University Library

النظام السياسي

النظام السياسي في الامارات نظام اتحادي فدرالي مشيخي (أميري)، يتولى السلطة التشريعية المجلس الوطني الاتحادي المكون من ٤٠ عضوا من جميع الامارات، ومجلس سياسي أعلى مكون من سبعة أعضاء هم حكام الامارات ينتخبون من بينهم رئيس الدولة، ويضم الاتحاد سبع امارات هي أبو ظبي، ودبي، والشارقة، وعجمان، ورأس الخيمة، والفجيرة، وأم القوين، وتعتبر هذه الامارات مستقلة تمارس حكما ذاتيا وراثيا، والامارات عضو في جامعة الدول العربية، ومجلس التعاون الخليجي، والأمم المتحدة ومؤتمر العالم الاسلامي ومنظمة الأوبك، وقد استقلت عن بريطانيا عام ١٩٧١.

السكان وأحوالهم

يبلغ عدد سكان الامارات حوالي (٢,٢ مليون نسمة) اكثر من ٨٠٪ من مجموع السكان هم من جنسيات عربية واسلامية وأجنبية، يعملون في البلاد في القطاعين العام والخاص. واللغة العربية هي اللغة الرسمية والدين الاسلامي هو دين الدولة. ويتشابه شعب الامارات مع شعب السعودية في التقاليد والعادات والزي، ويعد شعب الامارات من أغنى شعوب العالم، نظرا لموارد الدولة من العملات الصعبة نتيجة انتاج وتصدير وتصنيع البترول، وقد تأثر أهل الامارات بالشعوب الوافدة العاملة في بلادهم وكان مجال التأثير الكبير في الثقافات واللغات وبعض العادات، وهناك نسبة كبيرة من بدو الامارات ما زالوا يعيشون حياة البداوة. ونسبة الأمية في الامارات في تناقص مستمر، وتهتم الدولة بالتعليم ففيها عدد

Digitized by Birzeit University Library

من المعاهد، وفيها جامعة كبيرة مركزية هي جامعة الامـارات العربية ومقرها في مدينـة العين بامـارة أبـو ظبـي، ومستوى دخل الفرد ومستوى المعيشة في دولة الامارات مرتفع جدا.

الاقتصاد

يعتمد اقتصاد الدولة على البترول بشكل رئيسي، وتنتـج امارات أبو ظبي ودبي والشـارقة كميـات كبـيرة مـن البـترول تصدره الى العالم، وهنـاك حركـة تجاريـة نشـطة داخليـة بيـن الامارات وخارجية بين الامارات والعالم، والصناعـة فـي أبـو ظبـي غير متطـورة وترتكز علـى الصناعـات البترولية، أمـا الزراعـة فهـي قليلـة أيضـا وتسـتورد البـلاد جميـع حاجاتهـا الغذائية والصناعية من الخارج. أما الرعي والانتاج الحيوانـي فهـو قليـل أيضـا وكذلـك صيـد الاسـماك واللؤلـؤ والمرجـان. والعملة الوطنية في الامارات هـي "الدرهـم الاتحـادي" وهنـاك مجلس نقدي مركزي.

اهم المدن

١- **أبو ظبي:** العاصمة الاتحادية، وعاصمة امارة أبـو ظبـي، وهي ميناء بحري تجاري كبير وفيها المطار الدولي وهي أكبر المدن في الامارات.

٢- **دبي:** ثاني المدن أهميـة مـن حيـث عـدد السـكان، ولكنهـا أعظم المدن وأكثرها تقدمـا مـن حيـث العمـران والتجـارة وهي الميناء الرئيسي وعاصمة امارة دبي.

Digitized by Birzeit University Library

٣- **الشارقة**: عاصمة امارة الشارقة وهي ميناء بحري.

ومن المدن الأخرى، العين، ورأس الخيمة، والفجيرة، وأم القوين، وعجمان.

معلومات هامة عن الامارات

المصادر الطبيعية

* البترول الخام
* الغاز الطبيعي

المنتجات الزراعية

* الخضروات
* الثمور
* الكلس
* التبغ
* الغصغصة

الصناعات الرئيسية

* صناعة تكرير البترول
* صناعة البتروكيماويات
* صناعة مواد البناء
* الصناعات الحرفية

Digitized by Birzeit University Library

الواردات الرئيسية	الصادرات الرئيسية
* المواد الاستهلاكية	* البترول الخام
* الاغذية	* الغاز الطبيعي
* الآلات	* الاسماك المجففة
* الكيماويات	* التمور
* وسائل النقل	

اسـئلة وتدريبـات

أ- أجب بنعم أو لا عن كل مما يلي:

١- تبلغ مساحة الامارات ٨٣٦٠٠ كم ٢ وهي من الدول متوسطة المساحة.

٢- يتولى السلطة التشريعية في الامارات العربية المجلس الوطني الاتحادي الذي يتكون من ٤٠ عضوا فقط من جميع الامارات.

٣- يضم اتحاد الامارات العربية سبع امارات مستقلة تمارس حكما ذاتيا وراثيا.

٤- شعب الامارات من أغنى شعوب العالم وذلك نظرا لموارد الدولة من العملات الصعبة من عائدات البترول.

Digitized by Birzeit University Library

٥- أبـو ظبـي العاصمـة الاتحاديـة وهـي عاصمـة امـارة أبوظبي وهي ثاني مدن الامارات من حيث الأهمية وعـدد السكان.

ب- ١- ايـن تقـع الامـارات العربيـة بالنسـبة لشـبه الجزيـرة العربية؟

٢- اذكر حدودها.

٣- صنف تضاريس السطح في الامارات.

اقتراحات

مناقشة جماعية حول المؤثرات التـي اثـرت علـى حيـاة السكان العلمية و العملية.

Digitized by Birzeit University Library

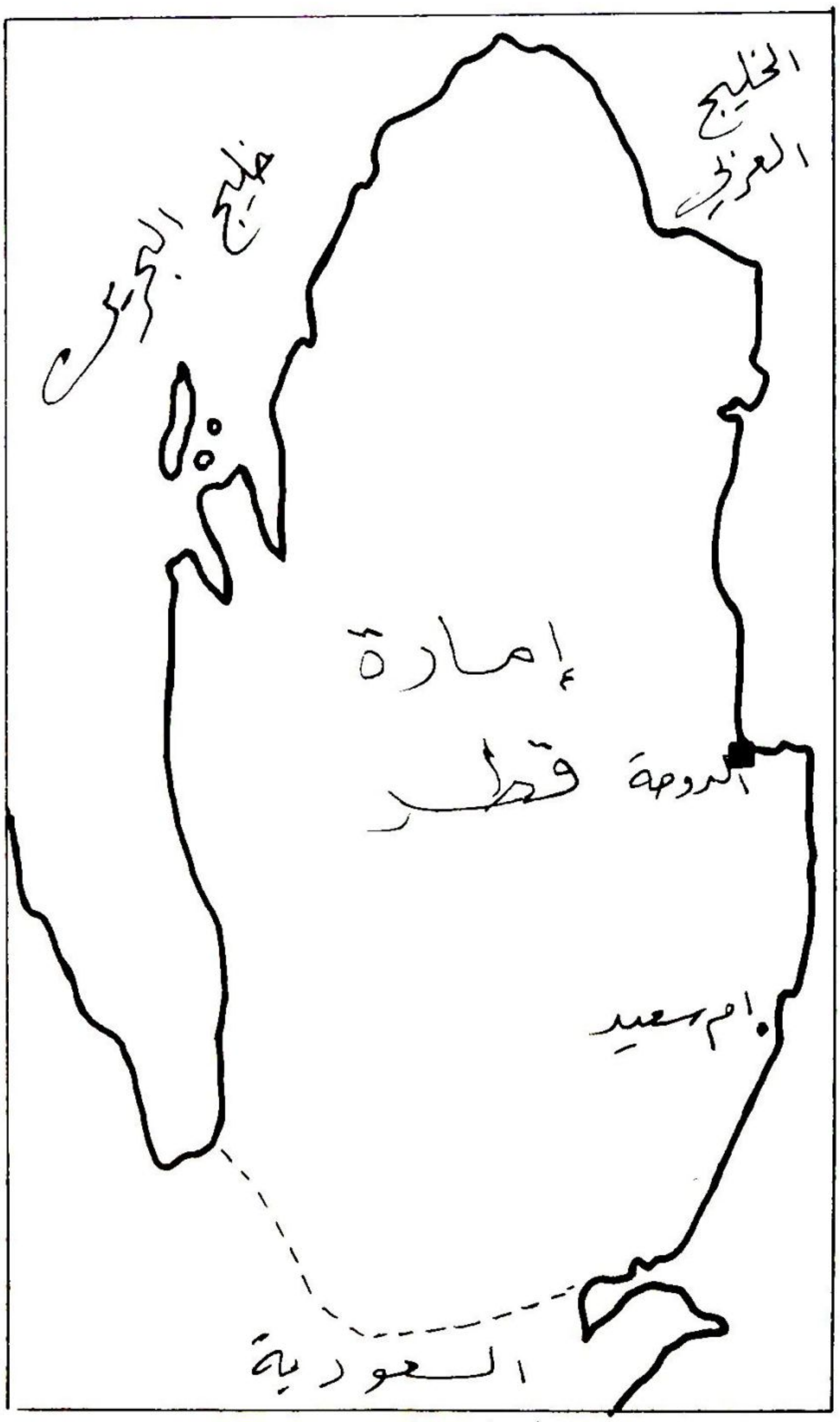

امـارة قطـر

Digitized by Birzeit University Library

قطـــــــــر

الموقع

تقع قطر في قارة اسيا وتحديدا في شبه جزيرة العـرب، وهي شبه جزيرة صغيرة على سواحل الخليج العربي وتحدهـا مياه الخليج من جميع الجهـات مـا عـدا الجهـة الجنوبيـة حيـث تحدها السـعودية ودولـة الامـارات، وتشـترك معهـا فـي الميـاه الاقليمية كل من البحرين والامارات والسعودية وايران.

المساحة

تبلـغ مسـاحة قطـر (٢٢,٠٠٠ كـم ٢) وهـي مـن الـدول العربية صغيرة المساحة.

التضاريس

سـطحها عبـارة عـن سـهل منبسـط معظمـه رملـي صحراوي، وتوجد فيها بعض الواحات الزراعية القليلة.

المنـاخ

مناخ قطر صحراوي ساحلي حـار صيفـا، دافـيء يميـل للبرودة شتاء، وتسقط عليها أمطار موسمية شتائية قليلة جدا.

النظام السياسي

النظـام السياسـي فـي قطـر نظـام أمـيري وراثـي، أمـير البلاد هو أعلى سلطة في الدولة، وهناك مجلس شـورى يعيـن

Digitized by Birzeit University Library

الأمير أعضاءه. وقطر عضو في جامعة الدول العربية، ومجلس التعاون الخليجي، والأمم المتحدة، ومنظمة الاوبك، وقد استقلت عن بريطانيا عام ١٩٧١.

السكان وأحوالهم

يبلغ عدد سكان قطر حوالي (٣٥٣ ألف نسمة) بينهم نسبة كبيرة من غير القطريين من الدول العربية والاسلامية والأجنبية تصل الى ٦٠٪ من مجموع السكان يعملون في قطر في القطاعين العام والخاص، (بينما نسبة المحليين هي ٤٠٪ فقط) واللغة العربية هي اللغة الرسمية والاسلام دين الدولة، ويعتبر مستوى المعيشة والدخل القومي والفردي في قطر مرتفعان وكذلك مستوى التعليم لكون قطر دولة غنية بالبترول والغاز الطبيعي، ويوجد فيها جامعة واحدة هي جامعة قطر.

الاقتصاد

نظرا لانتاج وتصدير البترول بكميات كبيرة ولقلة عدد سكان الدولة فقد تقدمت قطر في جميع المستويات والخدمات والمرافق، الا أن الانتاج الزراعي فيها شبه معدوم وتستورد معظم حاجاتها من المواد الغذائية، وبجانب انتاج وتصدير البترول فان القِطريين يصيدون الاسماك ويستخرجون اللؤلؤ الطبيعي من البحر، الا أن مساهمة هذين المصدرين في اقتصاد البلاد قليلة، والعملة الوطنية في قطر هي "الريال القطري"

Digitized by Birzeit University Library

أهم المدن

١- **الدوحة:** عاصمة قطر وأهم مدنها تقدما، وهي ميناء بحري تجاري مهم وفيها المطار الدولي والجامعة الوحيدة.

٢- **دخان:** مدينة صغيرة مشهورة بانتاج البترول وفيها ميناء ومطار صغيران.

٣- **مسيعيد:** (ام سعيد) الميناء الرئيسي لتصدير البترول وفيها مصفاة تكرير ومطار ثانوي. ومن المدن الأخرى في الشمال، الريان، الجميلة وغيرها.

معلومات هامة عن قطر

المصادر الطبيعية	المنتجات الزراعية
* البترول الخام	* الفواكه
* الغاز الطبيعي	* الخضروات
* الاسماك	

Digitized by Birzeit University Library

الصناعات الرئيسية
* صناعة منتجات البترول
* صناعة الاسماك
* صناعة الاسمنت
* صناعة تكرير مياه البحر المالحة
* صناعة البتروكيماويات
* صناعة الصلب
* صناعة الاسمدة

الصادرات الرئيسية
* البترول الخام
* منتجات البترول

الواردات الرئيسية
* المواد الاستهلاكية
* الآلات
* وسائط النقل
* الاغذية
* المواد الكيماوية

اسـئلة وتدريبـات

أكمل ما يلي:

١- تشـترك قطـر مـع كـل مـن ..... و ..... و ..... و ..... في المياه الاقليمية للخليج العربي الذي يحدها من جميع الجهات ما عدا الجهة الجنوبية حيث يحدها ..... و .....

٢- سطح دولة قطر عبارة عن سهل منبسط معظمه ..... وتوجد فيها بعض.....

Digitized by Birzeit University Library

ومناخها ..... ساحلي حار صيفا يميل للبرودة شتاء وامطاره ..... شتوية قليلة جدا.

٣- مستوى التعليم في قطر مرتفع ويوجد فيها جامعة واحدة هي جامعة .....

٤-تقدمت قطر في جميع المستويات والخدمات وذلك نظرا لانتاج وتصدير ..... بكميات كبيرة وصغر مساحتها وقلة عدد سكانها.

٥- بعض القطريين يعملون في صيد ..... ويستخرجون ..... من البحر.

٦- الميناء الرئيسي في قطر لتصدير البترول هو ميناء ..... بالاضافة الى ميناء ..... ومينا ..... وهي العاصمة.

Digitized by Birzeit University Library



امارة البحرين

Digitized by Birzeit University Library

البحريـــن

الموقــع

تقع البحرين في الخليج العربي، بقارة آسيا وهي عبــارة عن جزر صغيرة عددها ٣٣ جزيرة أكبرها جزيرتا البحرين والمحرق وكلها تقــع فــي ميـاه الخليـج العربــي قبالــة السـواحل الشـرقية للسـعودية وليس لهــا منفــذ بــري وتشـترك مياههــا الاقليمية مع مياه السعودية وقطر وايران والمياه الدولية.

المساحة

مساحة البحرين (٦٠٠ كم ٢) وهي من الـدول صـغيرة المساحة جدا.

التضاريس

يعتبر سطح جزر البحرين سهليا منبسطا يقل فيه وجــود التلال والمرتفعات.

المنــاخ

مناخ البحرين شديد الحرارة صيفا دافيء شتاء مع ميـل للبرودة، والامطار موسمية تهطل في فصل الشتاء والربيع.

النظام السياسي

النظام السياسي في البحرين نظام أميري وراثــي، حيـث يمثل الامير أعلى سلطة في الدولة، وبيده السلطتان التشـريعية

Digitized by Birzeit University Library · مكتبة

والتنفيذية وطريقة الحكم وراثية من الأمير الى أكبر أبنائه، والبحرين عضو في جامعة الدول العربية ومجلس التعاون الخليجي، والأمم المتحدة، وقد استقلت البحرين عن بريطانيا عام ١٩٧١.

السكان وأحوالهم

يبلغ عدد سكان البحرين حوالي (نصف مليون نسمة) ونسبة الأجانب للسكان الوطنيين هي ٣٧٪ وشعب البحرين عربي مسلم ولكن هناك أقليات غير عربية منها الباكستانيون والهنود والايرانيون والانجليز وغيرهم، ويعمل معظم السكان في شركات البترول وفي صيد اللؤلؤ والرعي والتجارة وقليل من الزراعة، ونسبة التعليم في البحرين عالية وقد اقيم في البحرين بمساهمة دول الخليج عام ١٩٨٣ جامعة الخليج المشتركة في المنامة عاصمة البحرين.

الاقتصاد

يعتمد اقتصاد البحرين على انتاج البترول وتصديره ثم التجارة المالية وبها بورصة أسهم عالمية حيث تعد البحرين سوقا تجارية دولية، كما تسهم السياحة والصناعة الوطنية وخاصة صناعة الألمنيوم بدور مهم في الدخل الى جانب البترول، ويسهم صيد الاسماك واستخراج اللؤلؤ بدور مهم ايضا، الا أن قطاعي الزراعة والرعي ضعيفان لذلك مساهمتهما في الاقتصاد ضعيفة، ويعتبر كل من الدخل القومي والفردي ومستوى المعيشة في البحرين مرتفعا، والعملة الوطنية في البحرين هي "الدينار البحريني".

Digitized by Birzeit University Library

أهم المدن

١- **المنامة:** تقع في جزيرة البحرين وهي عاصمة البلاد وهي مدينة تاريخية قديمة وميناء بحري مهم ومركز تجاري ممتاز.

٢- **المحرق:** ثاني مدن البحرين أهمية ويوجد فيها المطار الدولي وتقع في جزيرة المحرق ويربط بينها وبين مدينة المنامة جسر بري.

٣- **عيسى:** مدينة نموذجية انشئت عام ١٩٦٩ نسبة الى الشيخ عيسى آل خليفة حاكم البلاد.

ومن المدن الأخرى عوالي، سترة، المالكية وغيرها.

معلومات هامة عن البحرين

المصادر الطبيعية

* البترول الخام
* الغاز الطبيعي
* الاسماك

Digitized by Birzeit University Library

المنتجات الزراعية

* البيض
* الخضروات
* التمور

الصناعات الرئيسية

* صناعة منتجات البترول
* صناعة الالمنيوم
* صناعة تصليح السفن
* صناعة الاسماك
* صناعة المال والبنوك

الصادرات الرئيسية

* منتجات البترول
* الالمنيوم
* الاسماك
* الآلات
* معدات النقل

الواردات الرئيسية

* قطع الآلات
* السيارات
* الاغذية
* المنسوجات
* المواد الاستهلاكية

Digitized by Birzeit University Library

اسـئلة وتدريبـات

أكمل ما يلي:

١- البحرين عبارة عن مجموعة مـن ..... أكبرها جزيـرة ..... و ..... وجميعهـا تقـع في مياه .....

٢- سطح جـزر البحريـن..... تقـل فيـه وجـود ..... أمـا منـاخ البحريـن فهـو شـديد الحـرارة صيفـا ودافـيء مـع بـرودة فـي الشـتاء وامطـاره ..... تسـقط فـي فصلـي ..... و.....

٣- يعمـل معظـم سـكان البحريـن فـي شـركات البـترول وفـي ..... و..... وقليـل منهـم يعمـل فـي الزراعة.

٤- تسـاهم ..... والصناعـة الوطنيـة وخاصـة صناعة ..... بدور هام في الدخل القومي.

٥- يربـط بيـن جزيـرة ..... وبيـن مدينـة ..... جسر بري.

Digitized by Birzeit University Library

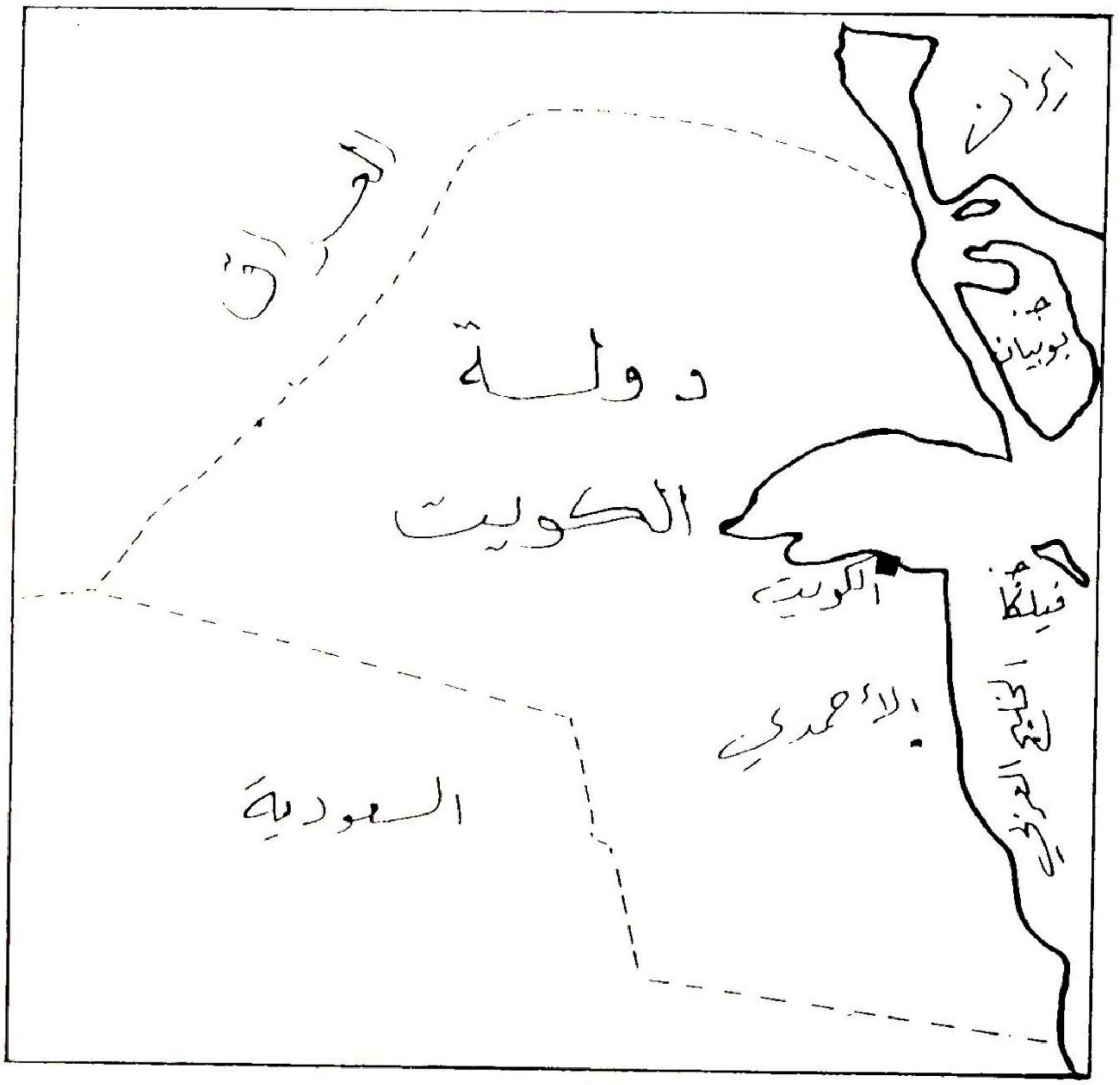

دولة الكويت

Digitized by Birzeit University Library

الكويـــــت

الموقــع

تقـع الكويـت فـي غـرب آسـيا ضمـن مجموعـة الشــرق الأوسـط، ويحدهـا مـن الشـرق الخليـج العربـي ومــن الشــمال والشـمال الغربــي يحدهـا العـراق بينمـا تحدهـا الســعودية مــن الجنوب والجنوب الغربي، وتتبع للكويت ثمــاني جـزر أكبرهـا وأهمها جزيرتا "بوبيان" و "فيلكة".

المساحة

تبلـغ مسـاحة الكويـت ١٥٥٤٠ كـم ٢ وهـي تعتـبر مــن الدول الصغيرة جدا في المساحة.

التضاريس

تتكون الكويت من سهول ساحلية شبه منبسطة تغطـي ثلاثة أرباع مساحة البلاد تزداد اتساعا فــي الشـمال أمـا الربـع الباقي فتغطيه هضبة "الدبدبة" في غرب البلاد وبصورة عامـة فان اراضي الكويت هـي عبـارة عـن صحـراء قاحلـة تتخللهـا بعض الرمال، وتكاد تنعدم الأراضي الزراعية في الكويت كما ينعدم وجود الأنهار فيها أيضا.

Digitized by Birzeit University Library

المنـاخ

منـاخ الكويـت صحـراوي شـديد الحـرارة صيفـا وبـارد شـتاء، وتكـثر العواصـف الرمليـة فـي الصيـف والربيـع. أمـا الأمطار فهي قليلة جدا وتسقط في الشتاء فقط.

النظام السياسي

النظـام السياسـي فـي الكويـت نظـام أمـيري وراثـي، والأمير هـو أعلـى سـلطة فـي البـلاد ينـوب عنـه ولـي العهـد، وينـص القـانون علـى أن يكـون الأمـير وولـي العهـد ورئيـس مجلس الوزراء من الأسرة الحاكمـة. والأسـرة الحاكمـة الآن هي من آل الصباح، وهناك مجلس الأمـه المنتخـب. والكويـت عضو في الجامعة العربية ومجلس التعاون الخليجي والمؤتمـر الاسلامي والاوبك والأمم المتحدة، ويمنع وجود الأحـزاب فـي الكويت، وللكويت علاقات واسعة مع دول العالم. وقد استقلت الكويت عن بريطانيا عام ١٩٦١.

السكان وأحوالهم

يبلغ عدد سكان الكويت نحو (٢,١ مليون نسمة) ويزيـد عدد السكان العرب والأجانب الذين يعملـون فـي الكويـت عـن عدد سكان الكويت الأصليين، اذ تتواجـد فـي الكويـت جاليـات عربية وأجنبية كثيرة وتصل نسبة غير الكويتيين الى ٧٥٪ من مجمـوع السـكان، بينمـا ٢٥٪ مـن السـكان هـم مـن الكويتييـن. ومعظـم سـكان الكويـت مـن القبـائل العربيـة البدويـة، واللغـة العربية هي اللغة الرسمية والدين الاسلامي هـو الديـن الوحيـد بين الكويتيين، ويتمتع الفرد الكويتي بمستوى دخل مرتفع جدا

Digitized by Birzeit University Library

وهو من أعلى النسب في العالم. وقد شهدت البلاد نهضة صناعية وتجارية وعمرانية كبيرة نتيجة مدخولاتها من العملات الصعبة من عائدات للبترول الكويتي المصدر، وقد شهدت الكويت نهضة تعليمية شاملة شملت المدارس المختلفة والمعاهد والجامعات وتوجد جامعة واحدة في البلاد هي جامعة الكويت وهي جامعة حديثة فيها جميع الكليات وقد انخفضت نسبة الأمية في الكويت كثيرا حتى وصلت الآن الى اقل من ٤٠٪ بعد أن كانت الأمية سائدة في المجتمع الكويتي، ويعيش معظم سكان الكويت الآن في المدن مثل الكويت والأحمدي بينما يتنقل الباقي وهم البدو مع أغنامهم في الصحراء الكويتية.

الاقتصاد

تعتبر الكويت من الدول الغنية اقتصاديا، ويرتفع مدخول الفرد فيها ارتفاعا كبيرا وتعتمد على انتاج وتصدير البترول وعلى الصناعات البترولية، أما التجارة فتشكل الكويت مركزا تجاريا مهما بين دول العالم ولها استثمارات صناعية وعقارية وتجارية في الخارج تقدر بعشرات المليارات من الدولارات، وتتعدم الزراعة في البلاد الا على نطاق ضيق وفردي وغير تجاري، والعملة الوطنية هي "الدينار الكويتي".

أهم المدن

١- **مدينة الكويت:** وهي العاصمة والمدينة الكبيرة والميناء الرئيسي ويسكنها ٧٥٠ ألف نسمة.

Digitized by Birzeit University Library

٢- **مدينـة الأحمـدي**: ثـاني المـدن الكويتيـة وهـي الميناء البترولي المهم الذي تصدر عن طريقه الكويت معظم بترولها للخارج.

معلومات هامة عن الكويت

المصادر الطبيعية

* البترول الخام
* الغاز الطبيعي
* الاسماك
* القريدس

المنتجات الزراعية

* قليلة الاهمية

الصناعات الرئيسية

* صناعة منتجات البترول
* صناعة الاسماك
* صناعة الاسمنت
* صناعة تكرير مياه البحر المالحة
* صناعة البتروكيماويات
* صناعة الصلب
* صناعة الاسمدة

Digitized by Birzeit University Library

الواردات الرئيسية	الصادرات الرئيسية
* وسائط التنقل * البضائع المصنعة * الاغذية * الماشية * الآلات	* البترول الخام * منتجات البترول * الآلات

اسـئلة وتدريبـات

أ- أجب بنعم أو لا عن كل مما يلي:

١- يتبع الكويت ثماني جزر أكبرها وأهمها جزيرتا "بوبيان" و فيلكة".

٢- أراضي الكويت بصورة عامة عبارة عن أراض سهلية خصبة يتخللها كثير من الأنهار.

٣- مناخ الكويت صحراوي تكثر فيه العواصف الرملية في فصلي الربيع والصيف.

٤- ينص القانون الكويتي على أن يكون الأمير وولي العهد ورئيس مجلس الوزراء من أسر مختلفة.

٥- يتمتع الفرد بمستوى دخل مرتفع جدا وهو أعلى النسب في العالم.

Digitized by Birzeit University Library

٦- معظم سكان الكويت يعيشون في مدينتي الكويت والأحمدي.

٧- العملة الوطنية في الكويت هي الريال.

٨- الميناء البترولي المهم في الكويت هو مدينة الأحمدي.

ب- صف الحالة الاقتصادية في الكويت.

اقتراحات

يقوم الطلاب بالتعاون مع معلم المادة في بحث الثروة البترولية في الكويت من حيث:

١- أماكن وجود البترول.

٢- مراكز التكرير.

٣- موانيء التصدير.

٤- أثر عائدات البترول على الكويت والكويتيين.

٥- أثر البترول على سياسة الكويت الداخلية والخارجية.

Digitized by Birzeit University Library

الوحـدة الثالثـة

الدول العربيـة في قارة افريقيـا

- مصـــــــر
- الســـــودان
- ليبيـــــــا
- تونـــــس
- الجزائـــــر
- المغرب
- موريتانيا
- الصحراء الغربية
- جيبـــوتـي
- الصـــومال

Digitized by Birzeit University Library

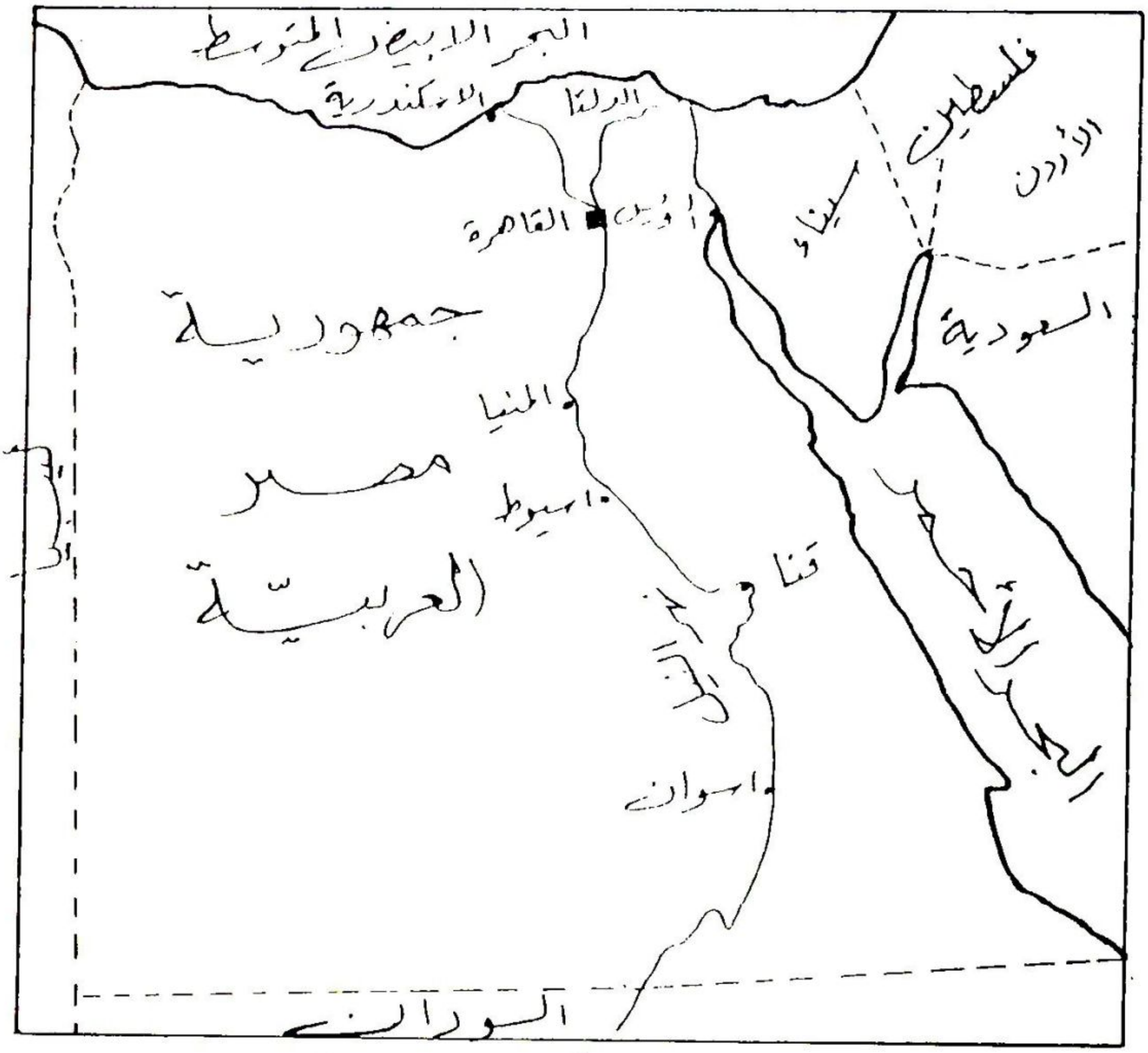

جمهورية مصر العربية

Digitized by Birzeit University Library

مصـــــــــر

الموقــع

تقع مصر في الركن الشمالي الشرقي من قارة افريقيا. ويقع الجزء الآسيوي منها (سيناء) في جنوب غرب آسيا، وترجع أهمية موقع مصر الى أنها حلقة اتصال بين قارتي آسيا وافريقيا، وبين البحرين الأبيض المتوسط والبحر الأحمر. وتحدها من الغرب ليبيا ومن الشمال البحر المتوسط ومن الجنوب السودان ومن الشرق فلسطين والبحر الأحمر.

المساحة

تبلغ مساحة مصر مليون كم ٢ تقريبا وهي من الدول كبيرة المساحة.

التضاريس

تغلب الطبيعة الصحراوية على أراضي مصر عدا وادي النيل ودلتاه ويمكن تقسيم مصر تضاريسيا الى اربعة أقسام هي:

١- **وادي النيل والدلتا:** حيث يدخل نهر النيل مصر من الجنوب من ناحية السودان بعد أن يكون قد دخل السودان من هضبة البحيرات الاستوائية، ويجري شمالا وسط الصحراء حتى يصل الى شمال القاهرة وهناك يتفرع الى فرعين هما دمياط ورشيد، اللذان يصبان في البحر الأبيض المتوسط ويحصران بينهما أرضا خصبة مثلثة

Digitized by Birzeit University Library

الشكل هي ما يعرف بالدلتا. والوادي والدلتا هما أخصب أراضي مصر، ويعتبر نهر النيل رمز الحياة بالنسبة لمصر.

٢- **الصحراء الشرقية:** وتقع شرق نهر النيل وتمتد شرق وادي النيل حتى سواحل البحر الأحمر في الشرق، وتتميز الصحراء بكثرة الجبال، وكثرة المعادن فيها مثل الذهب والزمرد والحديد.

٣- **الصحراء الغربية:** وتقع غرب نهر النيل وتشكل ثلثي مساحة مصر، وتكثر فيها الواحات مثل واحة الفرافرة وواحة سيوة وواحة الداخلة والخارجة، وكذلك تكثر فيها المنخفضات مثل منخفض الفيوم ومنخفض القطارة وغيرها. وقد اكتشفت في هذه الصحراء حقول بترول **هي** حقول العلمين، وتعد الصحراء الغربية احدى المناطق التي تستصلح فيها الأراضي للزراعة والاستيطان البشري كمنطقة وادي النطرون.

٤- **شبه جزيرة سيناء:** وتقع بين خليجي السويس والعقبة وهي عبارة عن هضبة غير مستوية السطح على شكل مثلث قاعدته في الشمال على البحر المتوسط ورأسه في الجنوب بين خليج العقبة وخليج السويس وتوجد المعادن في سيناء مثل المنجنيز والبترول والفحم الحجري وغيرها.

Digitized by Birzeit University Library

المناخ

يسود المناخ الصحراوي على جميع أراضي مصر عدا المناطق الساحلية الشمالية الواقعة على البحر المتوسط حيث يتمثل عليها مناخ البحر المتوسط.

النظام السياسي

النظام السياسي في مصر نظام جمهوري يتولى فيه رئيس الجمهورية أعلى سلطة في الدولة، ومجلس الشعب هو السلطة التشريعية، أما مجلس الوزراء فهو السلطة التنفيذية، ومجلس الشورى وهو مجلس مساند لمجلس الشعب. ومصر عضو في الجامعة العربية والأمم المتحدة ومنظمة الوحده الافريقية ومنظمة المؤتمر الاسلامي ومنظمة دول عدم الانحياز وغيرها. وقد استقلت مصر عن بريطانيا سنة ١٩٣٦ حيث اتفق الطرفان المصري والبريطاني على جلاء القوات البريطانية عن مصر. وتحولت من ملكية الى جمهورية بعد ثورة ٢٣ تموز ١٩٥٢ التي قادها الضباط الاحرار وعلى رأسهم محمد نجيب وجمال عبدالناصر.

السكان وأحوالهم

يبلغ عدد سكان مصر حوالي (٦٠ مليون نسمة) وهي من أكبر الدول العربية سكانا، والزيادة السكانية في مصر سريعة مع العلم بأن المساحة الصالحة للزراعة صغيرة، ولا تستطيع انتاج ما يكفيهم من المواد الغذائية، مما جعلهم يقيمون مشاريع الري الكبرى كالسد العالي، ويقيمون الصناعة لتشغيل السكان ولدعم اقتصاد مصر وتنميته. ويعيش سكان مصر في

Digitized by Birzeit University Library

المدن والقرى، ويشتغل سكان المدن (الحضر) بالتجارة والصناعة والشركات والمصانع والدوائر الحكومية المختلفة، بينما يشتغل أهل الريف، الذين يكونون أكثر من ٧٠٪ من عدد السكان، في الزراعة وتربية الحيوانات، ومستوى دخل الفرد في مصر قليل، وغالبية سكان مصر من المسلمين ويسكنها الاقباط أيضا.

الاقتصاد

يعتمد الاقتصاد المصري على الزراعة حيث أن أكثر من ٦٠٪ من سكان مصر يعيشون في الريف على الزراعة المروية من نهر النيل، وأهم المزروعات في مصر هي القطن الذي يزرع في وسط البلاد والدلتا، وهو من النوع الممتاز طويل التيلة، والأرز وقصب السكر، والذرة، والقمح، والشعير، والخضراوات، والفواكه المختلفة، والنخيل وغيرها. أما استخراج المعادن فان مصر غنية بالحديد، والفوسفات، والمنجنيز وغيرها. أما الانتاج الصناعي فقد انشئت في مصر الكثير من المصانع التي تعتمد على المواد الخام الزراعية كصناعة المنسوجات القطنية، والحريرية، وصناعة السكر، ومصانع استخراج الزيوت النباتية من بذور القطن، وصناعة الحديد والصلب، والسيارات والآلات الكهربائية والميكانيكية والجلدية والاسمنت والجلود والأحذية والملبوسات وغيرها. أما التجارة فان لمصر علاقات تجارية واسعة مع معظم دول العالم استيرادا وتصديرا، وتشكل السياحة جزءا مهما من الدخل القومي وموردا للعملات الصعبة، وكذلك قناة السويس التي تعد أهم الممرات البحرية في العالم والتي تعطي عوائد مالية كبيرة لمصر من رسوم مرور السفن بها.

Digitized by Birzeit University Library

أهم المدن

١- **القاهرة:** هي العاصمة وأكبر المدن، تقع على نهر النيل وتكثر فيها الجامعات والمتاحف والمناطق الأثرية والدينية وهي مكتظة بالسكان بسبب الهجرة من الريف والتزايد السكاني الطبيعي.

٢- **الاسكندرية:** تقع على البحر المتوسط وهي ثاني المدن المصرية من حيث المساحة والسكان. وتعتبر أهم الموانىء المصرية اذ تعبر عن طريقها معظم واردات مصر. كما تعد ميناء التصدير الاول ايضا.

وهناك مدن أخرى مثل بور سعيد والسويس وطنطا وأسيوط واسوان وغيرها.

أهم المعالم التاريخية والأثرية

تعد مصر من أغنى دول العالم في آثارها المهمة ففيها آثار فرعونية مثل الاهرامات معابد الاقصر والكرنك وابو سمبل في وسط وجنوب مصر. كما يوجد فيها العديد من المتاحف الغنية لملوك الفراعنة ومقابر فرعونية قديمة جدا منتشرة في القاهرة. أما الآثار الاسلامية فتتمثل في مساجد وقلاع كثيرة منها جامع عمرو بن العاص، وجامع الأزهر، وجامع السلطان حسن، والقلعة (قلعة محمد علي)، وجامع الحسين، والسيدة زينب وغير ذلك. وكذلك توجد في مصر آثار قبطية مسيحية مثل دير سانت كاترينا في جنوب سيناء وكذلك بطركية الارثوذكس في الاسكندرية. وتستقبل مصر

Digitized by Birzeit University Library

أعدادا كبيرة من السياح من مختلف دول العالم للتمتع بمناظرها الجميلة وآثارها العظيمة.

معلومات هامة عن مصر

المصادر الطبيعية

* البترول الخام
* الغاز الطبيعي
* الحديد الخام
* الفوسفات
* المنغنيز
* الحجر الجيري
* الجبس
* الاسبست
* الرصاص
* الزنك

المنتجات الزراعية

* القطن
* الارز
* البصل
* الفاصوليا
* الحمضيات
* القمح
* الذرة
* الشعير
* السكر
* زيت الزيتون

Digitized by Birzeit University Library

الصناعـــات الرئيســـية

* الصناعات الغذائية
* الصناعات النسيجية
* الصناعات الكيماوية
* صناعة البتروكيماويات
* صناعة الحديد والصلب
* صناعة البناء
* الصناعات الخفيفة
* صناعة الالمنيوم
* صناعة الاسمنت
* صناعة الاسلحة

الصـــادرات الرئيســـية

* البترول الخام
* القطن الخام
* المنسوجات القطنية
* المصنوعات الجلدية
* البطاطا

الواردات الرئيسية

* الاغذية
* الآلات
* الاسمدة
* اللحوم
* الكيماويات

Digitized by Birzeit University Library

أسئلة وتدريبات

أ- تكلم عن أهمية موقع مصر.

ب- عدد الاقسام التضاريسية في مصر.

ج- عدد أهم المعادن في مصر.

د- أكمل الجمل التالية:

١- تبلغ مساحة مصر نحو ..... كم٢.

٢- يبلغ عدد سكان مصر نحو ..... نسمة.

٣- مصر أكبر دولة عربية في .....

٤- يعمل أكثر من ٧٠٪ من سكان مصر في .....

٥- عاصمة مصر هي مدينة ..... وأهم موانئها هي مدينة .....

٦- أهم المزروعات في مصر هو .....

Digitized by Birzeit University Library

٧- يسود مصرنوعان من المناخ هما:

١- .....

٢- .....

٨- من أهم الآثار التاريخية الفرعونية في مصر .....

٩- من أهم الآثار الاسلامية في مصر .....

نشـــــاط

ارسم خارطة مصر وبين عليها نهر النيل والدلتا، مدينة القاهرة، مدينة الاسكندرية، قناة السويس.

Digitized by Birzeit University Library

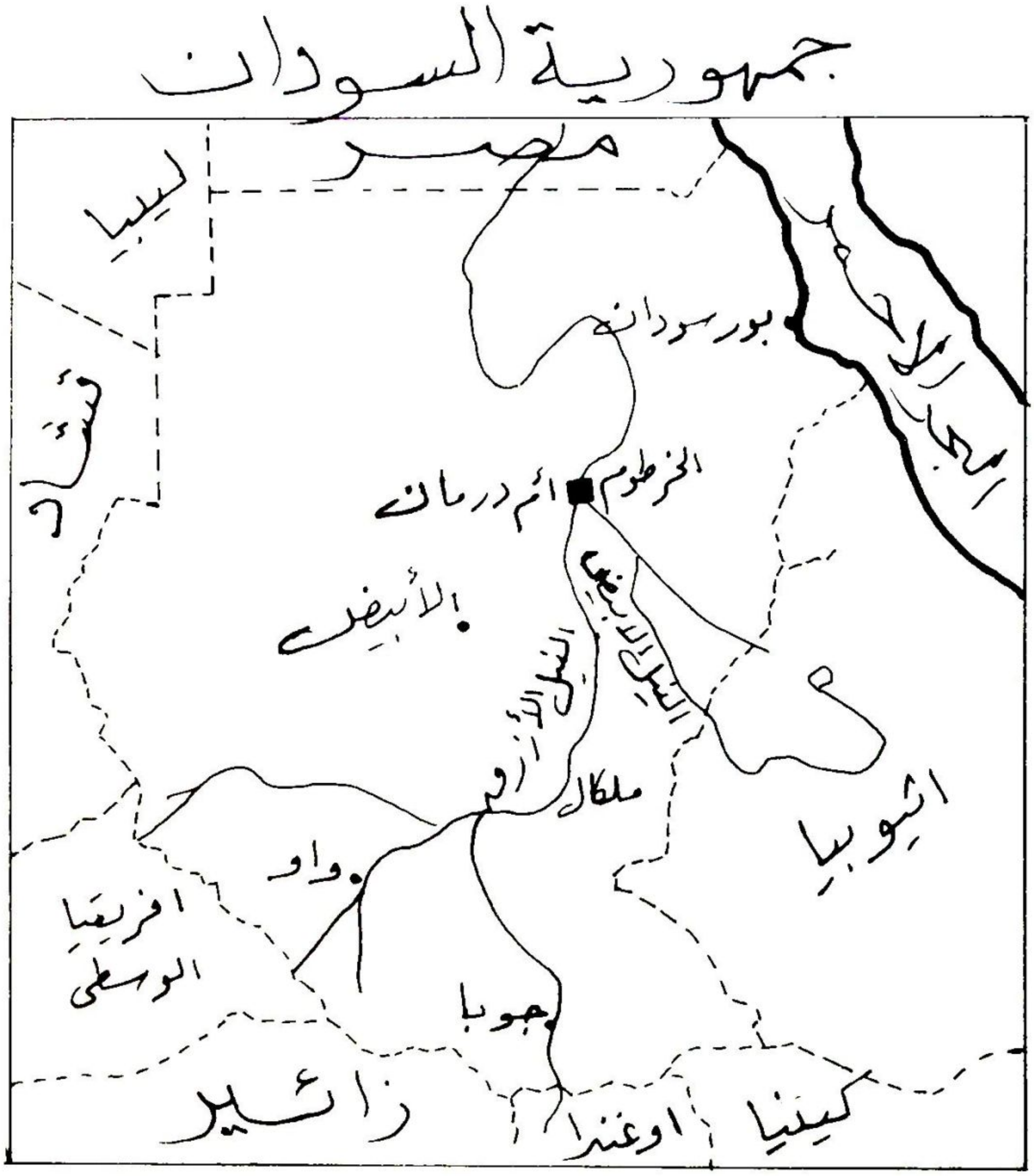

جمهورية السودان

Digitized by Birzeit University Library

السـودان

الموقـع

تقـع السـودان فـي شـمال شـرق افريقيـا، ويحدهـا مـن الشمال مصـر وليبيا، ومن الغرب تشاد وافريقيا الوسطى، ومن الجنوب زائير وأوغندا وكينيا، ومـن الشـرق اثيوبيـا (الحبشـة) والبحر الأحمر وتقع حدودها الجنوبية على خط الاستواء.

المساحة

تبلـغ مسـاحة السـودان أكـثر مـن (٢,٥٠٠,٠٠٠ كـم٢) وهـي بذلـك اكبر دولـة عربيـة مسـاحة تليهـا الجزائـر ثـم السـعودية، وتسـاوي مسـاحة السـودان ١/٥ مسـاحة الوطـن العربي تقريبا.

التضاريس

يتكـون سـطح السـودان فـي معظمـه مـن هضبـة قليلـة الارتفاع تنحدر من الجنوب نحو الشمال، مما يجعل نهر النيـل -الذي يعتبر أهم معالم السطح في السودان- يتخذ هذا الاتجـاه من منابعه نحو مصبـه (البحـر المتوسـط)، ونسـتطيع أن نقسـم سطح السودان الى ثلاثة أقسام:

١- **السـودان الجنوبـي:** تنخفـض هـذه المنطقـة كثـيرا عـن المناطق القريبـة منهـا وهـي عبـارة عـن منطقـة حوضيـة تجمعت فيها الرواسب المجلوبـة مـع ميـاه النهـر فتتوقـف فيها الميـاه وتتكـون الادغـال والمسـتنقعات الواسـعة علـى

Digitized by Birzeit University Library

السطح، ويصبح مجرى النهر على شكل بحار بطيئة الجريان، (بحر العرب وبحر الغزال وبحر الزراف) وهذا كله يعيق عملية استثمار هذا الجزء من السودان ويقلل من وجود السكان فيه رغم أن الحكومة السودانية تبذل جهودا كبيرة للتغلب على هذه المشاكل واستثماره.

٢- **السودان الأوسط:** وتقع الى الشرق منه هضبة الحبشة التي تتحدر الى الغرب باتجاه السودان، وفي الغرب منه توجد هضاب كردفان ودارفور. ويعتبر هذا الجزء من السودان من أخصب مناطقه وخاصة القسم المحصور بين رافدي نهر النيل (النيل الأزرق والأبيض) والذي يطلق عليه سهول الجزيرة وبين رافديه (النيل الأزرق وعطبرة) والذي يطلق عليه سهول البطانة، لذا فان معظم سكان السودان يستقرون في هذه المنطقة ويستثمرونها خير استثمار.

٣- **السودان الشمالي:** ويمتد هذا الجزء ابتداء من شمال مدينة الخرطوم جنوبا حتى الحدود المصرية شمالا، وهو عبارة عن منطقة صحراوية يطلق عليها صحراء النوبة والى الشرق أي عند سواحل البحر الأحمر فترتفع جبال وعرة هي جبال البحر الاحمر، وأما عند ملتقى الحدود السودانية المصرية الليبية فيوجد جبل العوينات.

Digitized by Birzeit University Library

المنـــاخ

النصف الشمالي مـن السـودان مناخـه صحـراوي شـديد الحرارة صيفا وبارد قليل الأمطار شتاء. أما النصف الجنوبـــي من السودان فينقسم الى ثلاثة اقسام مناخية هي:

١- الصحراوي ويسود الجزء الشمالي من السودان ويتميز بقاريتـه الشـديدة (حـار جـدا فـي الصيـف، بـارد جـدا فـي الشتاء) وهو نادر الامطار.

٢- السفانا المدارية: ويسود الجزء الأوسط من السودان وقسم من جنوبه ويتميز بصيفه الحـار المـاطر وشـتائه الدافـيء قليل الأمطار.

٣- الاسـتوائي ويسـود معظـم الجـزء الجنوبـي مـن السـودان ويتصف بكونه حارا ماطرا طول العام.

النظام السياسي

النظام السياسي فـي السـودان نظـام جمهـوري رئاسـي، رئيس الجمهورية هو أعلى سـلطة فـي البـلاد، وهنـاك مجلـس الوزراء ومجلس الشعب، وتقسم البلاد الى تسع مديريات، منها المديريـة الاسـتوائية (جوبـا) فـي أقصـى جنـوب البـلاد والتـي اعطيـت الاسـتقلال الذاتـي عـام ١٩٧٥ بعـد حـرب عصابـات استمرت ١٨ عامـا، والسـودان عضـو فـي الجامعـة العربيـة والمؤتمر الاسلامي والأمم المتحدة. وقد استقل عن بريطانيا عام ١٩٥٦.

Digitized by Birzeit University Library

السكان واحوالهم

يبلغ عدد سكان السودان حوالي (٢٥ مليون نسمة)، ٧٥٪ منهم مسلمون، والبقية ٢٥٪ منهم وثنيون أو مسيحيون، ويوجد أكثر هؤلاء في جنوب السودان، ويتكون معظم سكان السودان من العرب، يليهم الزنوج وقبائل "البجة" و"النوبة"، ويتركز العرب في الوسط والغرب والشمال وأهم القبائل العربية الحالية "الكبابيش"، و"البقارة" و"الهواوير" وغيرها. وأهم قبائل الزنوج الجنوبيين، الأنواك، والنوير، والشلك، والزاندي وغيرهم. واللغة العربية هي اللغة الرسمية للبلاد ويتكلمها معظم السكان، ومستوى المعيشة منخفض بين الغالبية الكبرى من السكان ويعتمد غالبية السكان في مواردهم المالية على المنتوجات الزراعية وتربية الماشية والابل وقد بدأت في السودان في اوائل التسعينيات نهضة زراعية كبيرة ادت الى الاكتفاء الذاتي من الحبوب بل وتصدير جزء من الفائض للخارج. ونسبة المتعلمين من المجموع العام ٣٠٪ فقط وقد هاجر كثير من السودانيين الى دول الخليج العربي وأوروبا طلبا للعمل وأهم الجامعات في السودان هي جامعة الخرطوم.

الاقتصاد

على الرغم من وجود مساحات شاسعة من الأراضي الخصبة في السودان، الا أن هذه المساحات لم تستغل بالشكل المطلوب، ويقدر بأنه اذا استغلت هذه المساحات بالزراعة وحسب الطرق الحديثة فانها ستكفي معظم حاجات الوطن العربي الزراعية، وتؤدي الى الاكتفاء الذاتي عربيا. والسودان دولة زراعية تشتهر بزراعة القطن، والفول السوداني، والسمسم، والفواكه المدارية والاستوائية مثل الموز

Digitized by Birzeit University Library

والمانجا والحمضيات والخضار وغيرها، كما تشتهر بتربية الحيوانات بأعداد هائلة مثل الابل والاغنام والماعز والابقار، وفي أقصى جنوب البلاد توجد الغابات التي تنتج منها الاخشاب على مستويات تجارية، ويستغل الصمغ العربي من اشجار السنط في جنوب ووسط البلاد. أما البترول فقد اكتشف عام ١٩٧٥ بكميات تجارية في مناطق المجلد وأبو جبرا ومجليج وفي جنوب غرب السودان. ويكفي السودان حاجته المحلية منه، وينتظر أن يصدر منه في المستقبل، أما الصناعة فلا تزال في مرحلة النمو والتطور وتتركز في الصناعات الغذائية والنسيجية وبعض الصناعات المعدنية، وأهم صادرات السودان القطن حيث يسهم مساهمة كبيرة في الدخل القومي، يليه الصمغ العربي (أكبر دولة تصديرا له في العالم) كما يصدر اللحوم والحيوانات والجلود وبعض الخامات المعدنية. والعملة الوطنية في السودان هي (الجنيه السوداني).

أهم المدن

١- **الخرطوم**: عاصمة البلاد وأهم مدنه، وتعرف باسم العاصمة المثلثة لاختلاطها بمدينتي أم درمان، والخرطوم بحري، ويسكنها ما يقرب من (مليون ونصف المليون شخص)، وفيها أهم المراكز التجارية والعمرانية والثقافية، وفيها جامعة الخرطوم وجامعة أم درمان الاسلامية، وفرع من جامعة القاهرة.

Digitized by Birzeit University Library

٢- **بور سودان:** وهي ميناء السودان الرئيسي والوحيد وتقع على البحر الأحمر.

ومن المدن الأخرى، كسلا، وسواكن، وعطبرة، والأبيض، وجوبا، ووادي حلفا وغيرها.

أهم الأنهار

نهر النيل، ونهر النيل الأزرق، ونهر عطبرة، ونهر سوباط، وغيرها.

معلومات هامة عن السودان

المنتجات الزراعية

* القطن
* الفستق
* الذرة الرفيعة
* القمح
* السمسم
* الصمغ العربي
* السكر
* الشعير
* الماشية
* الابل

Digitized by Birzeit University Library

المصادر الطبيعية

* البترول الخام
* الحديد الخام
* النحاس
* الكروم
* الزنك
* التنجستن
* الرخام
* الفضة

الصناعات الرئيسية

* صناعة المنسوجات القطنية
* صناعة الاسمنت
* صناعة تكرير السكر
* صناعة الصابون
* صناعة الاحذية
* صناعة الزيوت

الصادرات الرئيسية

* القطن
* الذرة الرفيعة
* الفستق
* السمسم
* الصمغ العربي
* الابقار

Digitized by Birzeit University Library

الواردات الرئيسية

* المنسوجات والالبسة
* منتجات البترول
* الاغذية
* الآلات والسيارات
* السلع المصنعة

اسئلة وتدريبات

١- اذكر أقسام السطح في السودان وبماذا يتميز كل قسم.

٢- ما هي أنواع المناخات السائدة في السودان؟ واين يوجد كل نوع؟ وما هي صفات كل نوع؟

٣- عدد أهم صادرات السودان.

* أجب بنعم أو لا عن كل مما يلي:

١- السودان أكبر الدول العربية مساحة.

٢- يحد السودان من الشرق تشاد وزائير.

Digitized by Birzeit University Library

٣- تدعى السهول الواقعة بين النيلين الأبيض والأزرق سهول البطانة.

٤- تقسم السودان اداريا الى تسع مديريات.

٥- أصبح السودان مكتفيا ذاتيا في انتاج الحبوب.

* املأ الفراغات في كل مما يلي:

١- يبلغ عدد سكان السودان .....

٢- تبلغ نسبة المتعلمين في السودان .....

٣- العملة الوطنية في السودان هي .....

٤- تعتبر السودان أكبر دولة في العالم في تصدير .....

نشاط

١- إرسم خارطة السودان ووضح عليها الحدود، اهم المدن، اقسام التضاريس.

٢- ارسم نهر النيل واكتب عليه أسماء فروعه في السودان.

Digitized by Birzeit University Library



الجمهورية الجزائرية

Digitized by Birzeit University Library

الجزائـــــــر

الموقــع

تقـع الجزائـر فـي شـمال افريقيـا، ويحدهـا مـن الشـمال البحـر المتوسـط، ومـن الشـرق تونـس وليبيـا، ومـن الجنـوب النيجـر ومـالي، ومـن الغـرب مـالي وموريتانيـا والصحـراء الغربية، بينما تحدها المغرب من الشمال الغربـي وتتبـع لهـا قبالتها عدد من الجزر الصغيرة في البحر المتوسط.

المساحة

تبلغ مساحة الجزائر نحو ٢,٤٠٠,٠٠٠ كم ٢ وتعد مـن الدول العربية كبيرة المساحة.

التضاريس

تترامى أراضـي الجزائـر بيـن سـهول سـواحل البحـر المتوسـط والصحـراء الكبرى فهنـاك العديـد مـن المنخفضـات والمرتفعـات والهضـاب المتفرقـة والسـهول الداخليـة. ففـي الشمال توجد السهول الساحلية المجاورة للبحر المتوسـط يليهـا من الجنوب سلسـلتا جبـال أطلـس التـل ثـم أطلـس الصحـراء، ويحصران فيما بينهما هضبة الشـطوط والـى الجنـوب أي فـي وسط البلاد وجنوبها تقع الصحراء الجزائرية التـي هـي جـزء مـن الصحـراء الكبرى. وتجـري فـي شـمال الجزائـر بعـض الأنهار أهمها نهر "شليف" وروافده.

Digitized by Birzeit University Library

المناخ

يغلب على الجزائر نوعان من المناخ، الأول مناخ البحر المتوسط في الشمال والوسط بينما يغلب المناخ الصحراوي في الجنوب.

النظامُ السياسي

نظام الحكم في الجزائر نظام جمهوري، يتولى رئيس الجمهورية صلاحيات كبيرة وفيها برلمان ومجلس وزراء وهي عضو في الجامعة العربية، والأمم المتحدة، ومنظمة الوحدة الافريقية، ومنظمة المؤتمر الاسلامي، ولها علاقات سياسية وتجارية مع معظم دول العالم، ويطبق النظام الاشتراكي في البلاد وقد استقلت الجزائر عن فرنسا عام ١٩٦٢.

السكان واحوالهم

يبلغ عدد سكان الجزائر نحو (٢٥,٧٠٠,٠٠٠ نسمة) يشكل العرب والبربر ٩٨٪ من مجموعهم، ويدين ٩٨٪ من الجزائريين بالاسلام، وهناك أقلية صغيرة من المسيحيين واليهود. واللغة الرسمية هي العربية بينما تسود الفرنسية بين السكان، ويقطنَ البربر في جنوب البلاد ويعتمدون في حياتهم على الرعي المتنقل لانهم بدو رحل، وأهم قبائلهم (الطوارق). أما الحضر فيتركزون في الوسط والشمال وهم سكان المدن والقرى الساحلية. وترتفع الأمية في الجزائر، وتسعى الحكومة الى التصدي لها عن طريق زيادة التعليم والرفع من شأنه، وقد قامت الحكومة بحملة لتعريب الكتب والمراجع

Digitized by Birzeit University Library

والمجلات والصحف لرفع مستوى اللغة العربية بين السكان التي تأثرت بالثقافة والحضارة الفرنسية خلال فترة الاستعمار الفرنسي الطويل للجزائر (من ١٨٣٠ - ١٩٦٢) وتوجد في الجزائر جامعات أهمها جامعة الجزائر في العاصمة.

الاقتصاد

تعتبر الجزائر من الدول العربية ذات الاقتصاد الجيد حيث يشكل البترول والغاز الطبيعي اهم مواردها المعدنية اضافة الى وجود معادن أخرى مثل الحديد والفوسفات والرصاص وغيرها. أما من الناحية الزراعية فهناك اهتمام كبير بها وتنتج على المستوى الدولي الكروم والزبيب والتبغ والفلين، أما على المستوى المحلي فتنتج الارز والتمور والشعير والقمح والخضار بأنواعها والذرة. أما من الناحية الصناعية فتعد الصناعة حديثة بوجه عام وخاصة المشاريع الخاصة بتوليد الطاقة من السدود المائية والصناعات البترولية وصناعة الآليات والمواد الكهربائية والمعدنية والمواد المنزلية والمنسوجات والاثاث والورق والأخشاب وغيرها. وتربي الدواجن والمواشي والأغنام والماعز والابل والأبقار وغيرها. وتسهم السياحة بدور ثانوي في الاقتصاد الجزائري. ويعمل مئات الآلاف من الجزائريين في فرنسا ويرسلون تحويلاتهم الى بلدهم وبذلك يرفدون الاقتصاد بالعملة الصعبة. وتصدر الجزائر البترول والغاز الطبيعي والفوسفات والفلين والكروم ومنتجاتها بكميات كبيرة الى مختلف دول العالم. والعملة الوطنية هي (الدينار الجزائري).

Digitized by Birzeit University Library

أهم المدن

١- **مدينة الجزائر**: عاصمة البلاد وهي ميناء بحري وجوي كبير وأكبر مدن الجزائر، تقع على ساحل البحر المتوسط.

٢- **وهران**: ثاني المدن اهمية بعد العاصمة وهي ميناء مدني وعسكري كبير.

وفي الجزائر مدن اخرى مثل قسنطينة، وعنابة، وسيدي بلعباس، وتلمسان، وغيرها.

اهم الانهار

يعتبر نهر شليف وروافده اهم انهار الجزائر، كما توجد اودية اخرى صغيرة تجري في فصلي الشتاء والربيع فقط.

اهم المعالم التاريخية والاثرية

توجد في الجزائر الكثير من الآثار الرومانية والاسلامية ففي كل من قسنطينة وعنابة آثار رومانية عريقة اما في مدن تلمسان ووهران فتكثر فيها الآثار الاسلامية مثل المساجد الكبيرة والقلاع الحصينة.

معلومات هامة عن الجزائر

المصادر الطبيعية

* البترول الخام	* الفوسفات	* الزنك
* الغاز الطبيعي	* اليورانيوم	* الفلين
* الحديد الخام	* الرصاص	* الزئبق

Digitized by Birzeit University Library

الصناعات الرئيسية

* صناعة منتجات البترول
* صناعة البتروكيماويات
* صناعة الحديد والصلب
* صناعة الاجهزة البيتية
* صناعة وسائط النقل
* صناعة الاغذية

المنتجات الزراعية

* القمح
* الشعير
* البلوط
* الفلين
* الزيتون
* التمور
* الحمضيات والفواكه
* الماشية

الصادرات الرئيسية

* البترول الخام
* الغاز الطبيعي
* الزئبق
* الفوسفات
* الخمور

الواردات الرئيسية

* القمح
* الذرة
* فول الصويا
* اللحوم
* البيض
* الآلات والسيارات
* الطائرات
* السلع الكمالية

Digitized by Birzeit University Library

اسئلة وتدريبات

١- عدد بالترتيب اقسام تضاريس الجزائر من شمالها الى جنوبها.
٢- ما السبب الرئيسي في ارتفاع نسبة الامية في الجزائر؟ وكيف تعمل الجزائر على معالجة ذلك؟
٣- اذكر اهمية ما تصدره الجزائر للخارج؟

* املأ الفارغات في كل مما يلي:

١- يبلغ عدد سكان الجزائر ..... واما مساحتها فتبلغ .....

٢- يحد الجزائر من الغرب ..... واما من الشرق فتحدها .....

٣- يسود على شمال الجزائر مناخ ..... بينما يسود على جنوبها مناخ .....

٤- يعتبر نهر ..... اهم انهار الجزائر.

نشـــاط

ارسم خارطة الجزائر ووضح عليها ما يلي: الحدود، اقسام التضاريس، اهم المدن.

Digitized by Birzeit University Library

ليبيـــــــا

الموقع

تقع ليبيا في الوسط الشمالي من قارة افريقيا، ويحدها البحر المتوسط من الشمال، ومصر من الشرق، وتشاد والنيجر من الجنوب، والجزائر من الغرب كما تحدها تونس من الشمال الغربي، والسودان من الجنوب الشرقي.

المساحة

تبلغ مساحة ليبيا اكثر من مليون وثلاثة ارباع المليون كم٢، وهي بلاد واسعة وتعتبر من الدول العربية كبيرة المساحة وقليلة في عدد السكان.

التضاريس

وتقسم تضاريسها الى:

١- **الصحراء:** وتشكل معظم انحاء ليبيا، وهي صحراء رملية وحصوية وصخرية تغطي مساحات واسعة من البلاد، وتكثر فيها الواحات التي اهمها واحات سبها، وفزان، والكفرة، والجغبوب وجالو وغيرها.

٢- **الجبال:** تتوزع على المناطق الشمالية الشرقية كما في مجموعة جبال "الجبل الاخضر" والمناطق الوسطى كما في "جبال الهاروج" وفي اقصى الجنوب كما في "جبال تبيستي" وفي اقصى الشمال الغربي كما في "جبل نفوسة".

Digitized by Birzeit University Library

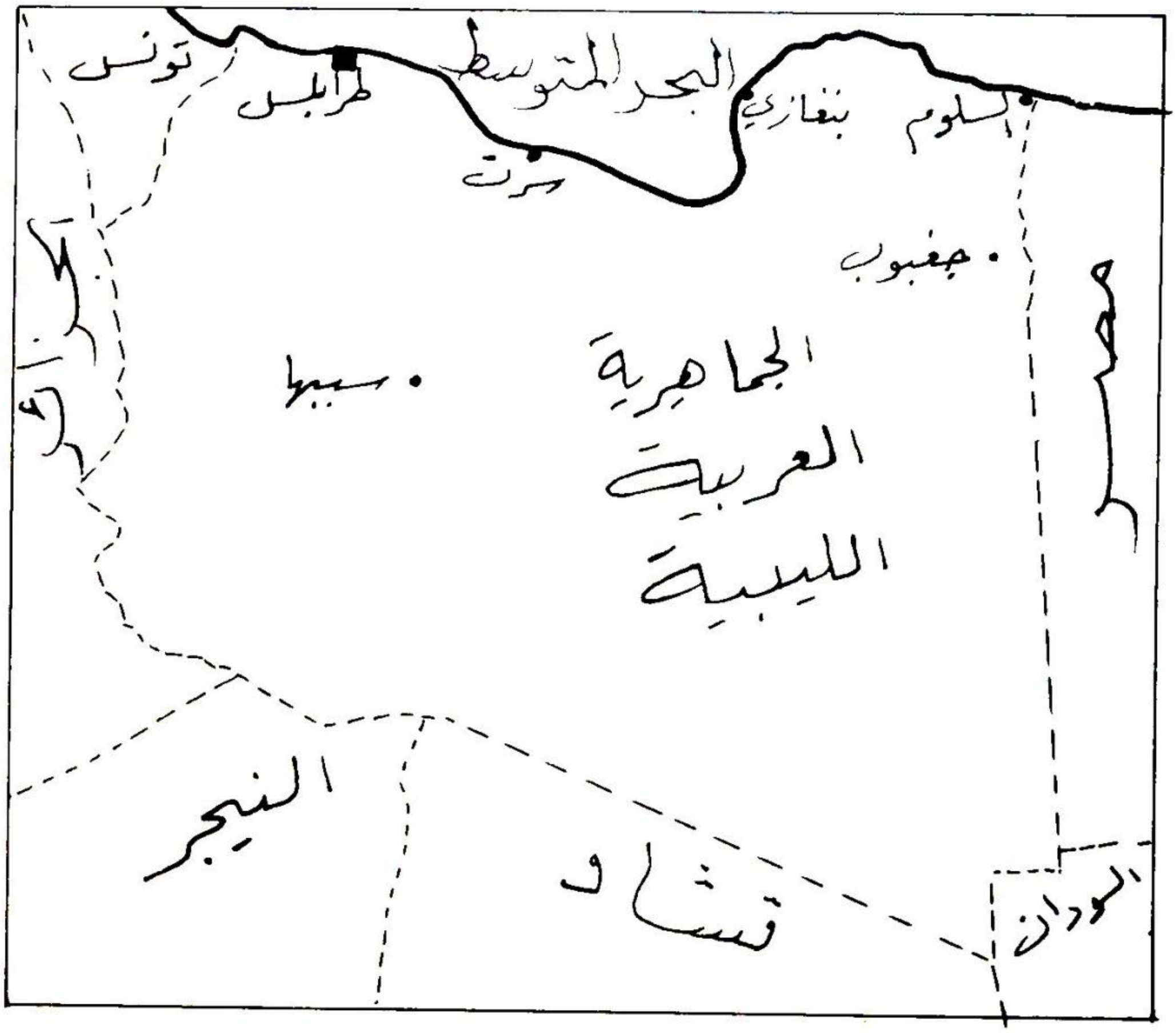

الجماهيرية العربية الليبية

Digitized by Birzeit University Library

٣- **السهول:** وتقتصر على السهل الساحلي الضيق على البحر المتوسط وسهل جفارة في شمال العاصمة طرابلس.

المناخ

يغلب على ليبيا نوعان من المناخ اولهما: مناخ البحر المتوسط على سواحل البحر المتوسط حيث تسقط الامطار في الشتاء، بينما يكون الصيف حارا وجافا، وثانيهما المناخ الصحراوي حيث يسود على جميع اجزاء ليبيا ما عدا الساحل ويتميز بجفافه الشديد وبكبر مداه الحراري اليومي والفصلي.

النظام السياسي

النظام السياسي في ليبيا نظام جماهيري رئاسي، يتولى رئيس مجلس قيادة الثورة رئاسة الجماهيرية، ويتولى السلطة التنفيذية مجلس الامناء (الوزراء) اما السلطة التشريعية فتتولاها اللجان الشعبية، وتنتهج الدولة نظاما اشتراكيا اسلاميا، وتشرف الدولة على جميع وسائل الانتاج والتوزيع، وليبيا عضو في جامعة الدول العربية ومنظمة الوحدة الافريقية ورابطة العالم الاسلامي وفي اتحاد المغرب العربي والامم المتحدة. وقد استقلت عام ١٩٥١ عن ايطاليا واصبحت مملكة حكمها الملك محمد ادريس السنوسي حتى عام ١٩٦٩ حيث قامت الثورة الليبية بقيادة العقيد معمر القذافي واستولت على الحكم في ليبيا.

Digitized by Birzeit University Library

السكان واحوالهم

يبلغ عدد سكان ليبيا نحو (٤,٢٠,٠٠٠ نسمة) وهم من العرب المسلمين، وهناك اقلية صغيرة من البربر، ويتركز السكان في اقصى شمالها الشرقي في مدن بنغازي، والبيضاء ودرنة وطبرق، وفي اقصى الشمال الغربي في مدن طرابلس وسرت، ومصراته وغريان، وغيرها، بينما يتركزون في الجنوب في الواحات فقط، ومستوى دخل الفرد في ليبيا مرتفع، وتقدم الدولة كل الخدمات لمواطنيها مجانا كالتعليم والصحة والمياه والضمان الاجتماعي وغيرها.

وفي ليبيا جامعتان كبيرتان هما جامعة فاريونس في بنغازي وجامعة الفاتح في طرابلس. ويعمل الليبيون في الرعي والزراعة والصناعة وخدمات البناء والوظائف الحكومية. والحياة المعيشية في ليبيا رخيصة حيث تدعم الدولة جميع السلع الضرورية، بينما ترتفع اسعار السلع الكمالية وتكفل الدولة توفير فرص العمل لكل مواطنيها، وتشجع الليبيين على شراء المزارع النباتية والحيوانية بأسعار رمزية دعما للزراعة والانتاج الحيواني، كما توفر السكن اما بيعا بسعر التكلفة على اقساط طويلة الامد، او بايجار شهري رمزي. وتوزع الدولة مواردها المالية التي تحصل عليها من بيع البترول، وتقدم الدولة الدعم لمواطنيها بشكل غير مباشر عن طريق دعم الضروريات والسكن والخدمات المختلفة وتعمل في ليبيا جالية عربية وفلسطينية كبيرة.

Digitized by Birzeit University Library

الاقتصاد

تعد ليبيا دولة غنية لوفرة البترول فيها، وهي ايضا دولة نامية في جميع المجالات عدا الاقتصاد، فهي ذات اقتصاد قوي نتيجة غناها بالبترول والغاز الطبيعي اللذين ينتجان ويصدران بكميات كبيرة، مما يوفر للدولة العملة الصعبة التي تستطيع من خلالها الصرف على النهضة العمرانية والخدمات المختلفة، ونتيجة لعدم وجود انهار طبيعية فيها فقد قامت مؤخرا بانشاء نهر صناعي كبير لاستخراج المياه الجوفية بتكلفة اجمالية قد تصل الى ١٤ مليار دولار لاستصلاح وري الأراضي الصحراوية القاحلة. وهي تعمل على سياسة الاكتفاء الذاتي في كل المجالات الزراعية، والصناعية والانتاج الحيواني، وصيد الاسماك وغيرها. لذا فقد عملت على تطوير الخدمات وحركة البناء وشق الطرق واستصلاح الأراضي، اضافة الى تطوير الصناعات الخفيفة بشكل كبير وسريع. وقد اكتشفت في ليبيا مؤخرا خامات الحديد ولكن استغلالها أجل في الوقت الحاضر وذلك لاعتمادهم حاليا على دخل البترول، الذي لولاه لكانت ليبيا دولة فقيرة يعتمد اقتصادها على ناتج زراعي ورعوي فقيرين، اضافة لما قد تحصل عليه من المساعدات الخارجية، والعملة في ليبيا هي (الدينار الليبي).

أهم المدن

١- **طرابلس:** وهي العاصمة وأكبر المدن وفيها الميناء والمطار الرئيسيان، وتعرف بطرابلس الغرب تمييزا لها عن طرابلس الشرق في لبنان، ويبلغ عدد سكانها الآن

Digitized by Birzeit University Library

أكثر من نصف مليون نسمة وهي مركز تجاري وصناعي مهم.

٢- **بنغازي**: وهي المدينة الثانية بعد طرابلس وفيها ميناء رئيسي، ومطار رئيسي ايضا، وهي مركز تجاري مهم ويزيد سكانها عن ٤٠٠ ألف نسمة.

ومن المدن الليبية الاخرى الخمس، وسبها، ومصراته، والبيضاء، ودرنه، وطبرق وغيرها.

أهم المعالم التاريخية والأثرية

من أشهر المدن التاريخية ذات الآثار الرومانية مدن شحات، وسوسة في شرق ليبيا (منطقة الجبل الأخضر) وكذلك طرابلس في غربها.

معلومات هامة عن ليبيا

المصادر الطبيعية	المنتجات الزراعية
* البترول الخام	* القمح
* الغاز الطبيعي	* الشعير
* الجبس	* زيت الزيتون
	* الحمضيات
	* التمر
	* الفستق
	* المواشي والدواجن

Digitized by Birzeit University Library

الصناعات الرئيسية
* الصناعات البترولية
* الصناعات الغذائية
* صناعة المنسوجات
* الصناعات اليدوية
* الاسمنت
* الصناعات الخفيفة

الصادرات الرئيسية	* الواردات الرئيسية
* البترول الخام	* السيارات وقطع الغيار
* الغاز الطبيعي	* الاغذية
	* البضائع المصنعة
	* الكيماويات
	* الآلات المختلفة

اسئلة وتدريبات

١- وضح أقسام التضاريس في ليبيا ممثلا على كل نوع.

٢- ما أنواع المناخ في ليبيا وأين يسود كل نوع وما هي صفات كل منها؟

٣- أذكر أهم الخدمات التي تقدمها الحكومة الليبية لمواطنيها.

Digitized by Birzeit University Library

* أجب بنعم أو لا عن كل مما يلي:

١- تشهد ليبيا حركة تطوير سريعة في شتى المجالات.
٢- تمتاز ليبيا بكثرة أنهارها.
٣- لولا وجود البترول في ليبيا لكانت دولة زراعية رعوية.
٤- تخلو ليبيا من وجود المعادن فيها.

* املأ الفراغات في كل مما يلي:

١- يحد ليبيا من الشرق ..... بينما يحدها من الغرب .....

٢- تبلغ مساحة ليبيا ..... وعدد سكانها حوالي .....

٣- من أهم الواحات الصحراوية في ليبيا ..... و .....

نشـــاط

ارسم خارطة ليبيا ووضح عليها ما يلي:

أ- الحدود
ب- أقسام التضاريس
ج- المدن المهمة.

Digitized by Birzeit University Library

تونـــــــس

الموقع

تقـع تونـس فـي شـمال قـارة افريقيـا، وهـي احـدى دول المغرب العربي (تونس، الجزائر، المغرب، موريتانيا) ويحدها البحر الأبيض المتوسط بسواحل طويلة من الشـمال والشـرق، والجزائر من الغرب، وليبيـا مـن الجنـوب والشـرق. ويتبعهـا على مقربة من ساحلها الشرقي عدد من الجزر أهمهـا جزيـرة جربة السياحية.

المساحة

تبلغ مساحة تونس ١٦٤,١٤٩ كم ٢، وهي أصغـر دول المغرب العربي مساحة.

التضاريس

تقسم تضاريس تونس الى الاقسام التالية:

١- السهول الساحلية المطلة على البحر المتوسط مـن الشـرق والشمال وهي أكثر اتساعا في الشرق مما هـي عليـه فـي الشمال.

٢- الجبال وهي قسمان:

أ- الجبـال الشـمالية (جبـال خمـير) وهـي جـزء مكمـل لسلسلة جبال أطلس التل في الجزائر وتمتاز بتقدمها نحـو الشاطيء مما لا يتيح الفرصة لاتساع السهول الساحلية.

مكتبة جا
Digitized by Birzeit University Library



الجمهورية التونسية

Digitized by Birzeit University Library

ب- الجبال الجنوبية (جبال زوجتان) وتوجد في شمال غرب تونس وهي جزء مكمل لسلسلة جبال أطلس الصحراوي في الجزائر.

٣- الهضاب والشطوط والمنخفضات (تجمعات مائية ضحلة) وتوجد بين الجبال الشمالية والجنوبية. وفي وسط تونس وعند نهاية شط الجريد وشط النوال.

٤- الصحراء وتمتد بين وسط تونس وجنوبها ويتخللها بعض الشطوط والواحات.

المناخ

يغلب على تونس نوعان من المناخ: الأول مناخ البحر المتوسط في شمال وشرق تونس، وهو مناخ حار صيفا ومعتدل دافىء ماطر شتاء. أما المناخ الثاني فهو المناخ الصحراوي الذي يغلب في وسط وجنوب البلاد وهو قاري المناخ حيث الشتاء بارد وقليل الأمطار، أما الصيف فهو شديد الحرارة وجاف وذلك لقلة تأثر مناطقه بالمؤثرات البحرية.

النظام السياسي

النظام السياسي في تونس نظام جمهوري، يتولى رئيس الجمهورية سلطات تنفيذية وتشريعية واسعة. وهناك مجلس وزراء، ورئيس للوزراء، اضافة الى البرلمان، وتونس عضو في جامعة الدول العربية، ومؤتمر العالم الاسلامي، ومنظمة الوحدة الافريقية، والأمم المتحدة، وقد استقلت تونس عن فرنسا عام ١٩٥٦.

Digitized by Birzeit University Library

السكان وأحوالهم

يبلغ عدد سكان تونس نحو (٨,١٠٠,٠٠٠ نسمة) ٩٨٪ منهم من المسلمين العرب والبربر، و٢٪ من الأجانب من المسيحيين واليهود. ويعمل في الزراعة أكثر من نصف السكان، وهم سكان الريف، أما سكان المدن الذين يتركزون على السواحل فيعملون في الصناعة والتجارة والخدمات، وأما الذين يتركزون في الوسط والجنوب (سكان البادية) فيشتغلون في رعي الأغنام والماعز. ويعتبر مستوى المعيشة للتونسيين متوسطا، واللغة العربية هي اللغة الرسمية، أما اللغة الفرنسية فيتكلمها معظم السكان، ونسبة الأمية في تونس منخفضة اذا ما قورنت ببعض الدول العربية الأخرى.

الاقتصاد

يعتمد الاقتصاد التونسي على الزراعة والصناعة والرعي وصيد الاسماك، الا أن الزراعة تشكل أهم الموارد الاقتصادية في الدولة وتعتمد على الأمطار ولذلك فهي متذبذبة الانتاج تبعا لتذبذب الأمطار، وتشتهر تونس بزراعة القمح والفواكه والخضروات وكذلك الزيتون والعنب وتصدر كميات كبيرة منها الى أوروبا. أما الرعي فتربى ملايين الأغنام والماعز والابل والأبقار في الوسط وجنوب البلاد حيث يتواجد البدو الرحل. وتعتبر الصناعة في تونس صناعة نامية فهناك صناعة النسيج والمواد الغذائية، والكهربائية الخفيفة والكيماوية والبترولية وغيرها. وتونس من الدول المهمة في انتاج الفوسفات وحامض الفوسفوريك الذي يستعمل في الصناعات الكيماوية وتنتج البترول والغاز الطبيعي. بكميات متوسطة وكذلك الحديد والرصاص والزنك، ويتلقى الاقتصاد

Digitized by Birzeit University Library

التونسي مساعدات دولية والعملة في تونس هي (الدينار التونسي).

أهم المدن

تونس العاصمة وهي أهم المدن وأهم الموانيء. ومن المدن الأخرى مدن صفاقس، وقابس، وبنزرت، والقيروان وسوسة وغيرها.

أهم المعالم التاريخية والأثرية

تقع في تونس العاصمة، وبالقرب منها كثير من الأثار الفنيقية والاسلامية مثل جامع الزيتونة، وبالقرب منها آثار قرطاجة. وفي مدينة القيروان يوجد جامع القيروان الذي بناه عقبه بن نافع في العهد الأموي.

أهم الأنهار

نهر "مجرده" ونهر "زرود".
ومن اهم الشطوط التونسية شط الجريد وشط النوال.

Digitized by Birzeit University Library

معلومات هامة عن تونس

المصادر الطبيعية

* البترول الخام
* الفوسفات
* خام الحديد
* الرصاص
* الزنك
* الاسماك
* الملح
* الفلين

الصناعات الرئيسية

* صناعة وتكرير البترول
* صناعة المعادن
* صناعة المنسوجات
* صناعة زيت الزيتون
* صناعة الاغذية
* صناعة مواد البناء
* صناعة الجلود والاحذية

المنتجات الزراعية

* الزيوت النباتية
* زيت الزيتون
* القمح
* الحمضيات
* العنب
* الشعير
* الخضروات

الصادرات الرئيسية

* البترول الخام
* الفوسفات
* المنسوجات
* زيت الزيتون
* الاسمدة
* الفلين

الواردات الرئيسية

* المواد الغذائية
* الآلات
* المواد الكيماوية
* المواد الاستهلاكية
* وسائل النقل

Digitized by Birzeit University Library

اسئلة وتدريبات

١- اذكر مراعيا الترتيب من الشمال الى الجنوب أقسام التضاريس في تونس

٢- ما نوعا المناخ في تونس؟ وأين يوجد كل منهما وما صفات كل نوع؟

٣- اذكر أقسام السكان في تونس حسب نمط معيشتهم واين يسكن كل قسم؟

٤- أجب بنعم أو لا على كل مما يلي:

أ- تقع تونس في آخر دول المغرب العربي من الغرب.

ب- الشطوط هي عبارة عن تجمعات مائية ضحلة.

ج- تمتاز تونس بانخفاض نسبة الأمية فيها.

د- يعتمد اقتصاد تونس في الأساس على البترول.

٥- علل ما يلي:

أ- اتساع السهول الساحلية الشرقية لتونس أكثر من السهول الساحلية الشمالية فيها.
ب- يمتاز الانتاج الزراعي التونسي بالتذبذب.

Digitized by Birzeit University Library

نشـــاط

١- ارسم خارطة لتونس ثم وضـــح عليها مـا يلـي: الحـدود، أقسام التضاريس، المدن الهامة.

٢- استخرج الكثافة السكانية الكيلومترية في تونس.

Digitized by Birzeit University Library

المغـــــرب

الموقع

تقع المغرب في شمال غرب افريقيـا، وتحدهـا الجزائـر من الجنوب والشرق، والبحر الأبيض المتوسط ومضيـق جبـل طارق من الشـمال الشـرقي، والمحيـط الأطلسـي مـن الغـرب، والصحراء الغربية من الجنوب.

المساحة

تبلغ مساحة المغرب نحـو ٤٤١,٠٠٠ كـم ٢ أي تعـادل مساحة العراق تقريبا وهي من الدول متوسطة المساحة.

التضاريس

تغلـب المرتفعـات الجبليـة والهضـاب الصحراويـة علـى أراضي البلاد ونستطيع أن نقسم تضاريسها للأقسام التالية:

١- السهول الساحلية وهي تلـك الممتـدة علـى سـواحل البحـر المتوسـط فـي الشـمال، وسـواحل المحيـط الأطلســي فــي الغـرب، هـي بصـورة عامـة سـهول ضيقـه فــي الشــمال ومتسعة في الغرب.

٢- الجبال وتقسم لقسمين:
أ- الجبال الشمالية وتدعى "جبال الريف".
ب- الجبال الوسطى وتقسم الى ثلاثة سلاسل رئيسة هي:
١- جبال أطلس المتوسط.

Digitized by Birzeit University Library

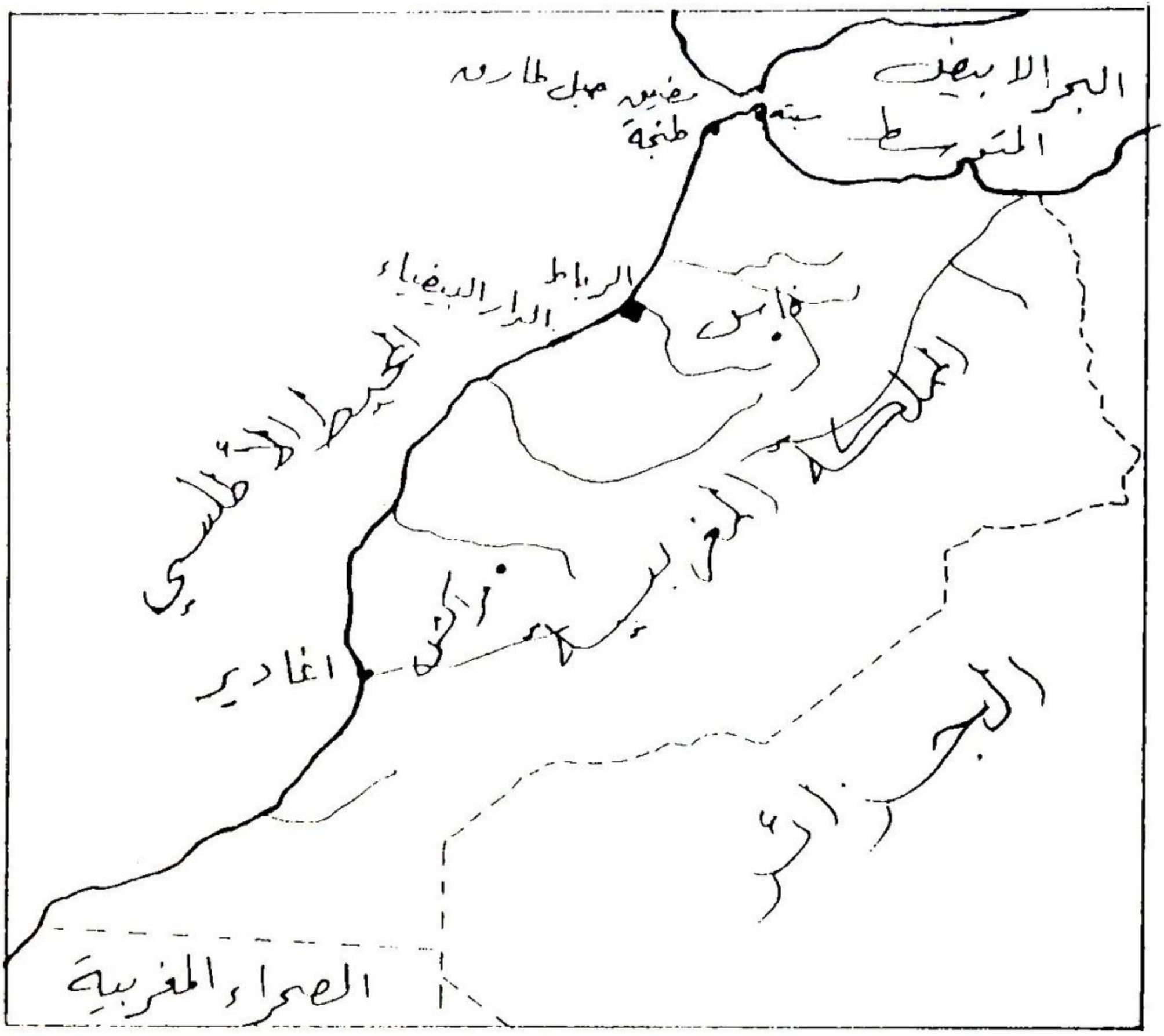

المملكة المغربية

Digitized by Birzeit University Library

٢- جبال أطلس الأعلى وفيها جبل طوبقال الذي يعتبر أعلى جبال الوطن العربي (٤١٦٥ م).
٣- جبال أطلس الصغرى.

٣- الصحراء: تلي الجبال الوسطى لتشكل بذلك غالبية المساحة الواقعة في شرق وجنوب البلاد. ومن الجدير ذكره أن المغرب بلد تكثر فيه الأودية والأنهار والتي أهمها وادي ونهر ملوية وأنهار سيبو وتنسفت وأم الربيع والسوس وغيرها.

المناخ

يغلب على البلاد نوعان من المناخ، الأول مناخ البحر المتوسط في الشمال والوسط والغرب حيث يكون معتدلا صيفا باردا شتاء مع أمطار جيدة أما المناخ الثاني فهو المناخ الصحراوي القاري الحار صيفا، البارد قليل الأمطار في الشتاء.

النظام السياسي

النظام السياسي في المغرب نظام ملكي وراثي، والملك هو أعلى سلطة في المملكة، وللمملكة برلمان ومجلس للوزراء، والمغرب عضو في الجامعة العربية، والأمم المتحدة، ومنظمة الوحدة الافريقية، والمؤتمر الاسلامي. وقد استقل عن فرنسا عام ١٩٥٦م، ولكنه يشهد الآن صراعا دمويا مع ثوار البوليساريو في الصحراء الغربية على السيادة على هذا الاقليم ولا يزال الصراع قائما حتى الآن. وللمغرب علاقات سياسية واسعة مع جميع دول العالم.

Digitized by Birzeit University Library

السكان وأحوالهم

يبلغ عدد سكان المغرب نحو (٢٦,٢٠٠,٠٠٠ نسمة) وهو من الدول الكبيرة في عدد السكان. ويشكل العرب والبربر ٩٩٪ من مجموع السكان، ويشكل المسلمون ٩٩٪ من سكان المغرب، أما الباقي ١٪ فهم مسيحيون ويهود. واللغة العربية هي الرسمية أما الفرنسية فهي لغة شائعة بين السكان ونسبة الأمية مرتفعة. أما مستوى المعيشة فهومنخفض وقد هاجر الكثير من سكان المغرب الى اوروبا طلبا للعمل.

الاقتصاد

بني الاقتصاد المغربي على عنصرين مهمين هما الزراعة، والتعدين، ثم يليهما الرعي والتجارة والصناعة والمساعدات الدولية، أما الزراعة فانها عمل أكثرية السكان وتنتج بكميات جيدة القمح والشعير والحمضيات والزيتون والفواكه والخضروات، وتصدر المغرب الخضروات والحمضيات والفواكه الى أوروبا، أما الثروة المعدنية فان المغرب هي من أكبر دول العالم في انتاج وتصدير الفوسفات، ولديها احتياطي كبير منه، وكذلك خام الحديد والرصاص وهي من الدول المهمة، في تصديرها، اضافة الى معادن أخرى مثل الكوبالت والزنك والنحاس والقصدير والمنغنيز والفحم وغيرها. كذلك تسهم السياحة بدور بارز في دعم الاقتصاد المغربي بالعملات الصعبة علما بان عملة المغرب هي الدرهم.

Digitized by Birzeit University Library

أهم المدن

١- **الرباط:** عاصمة البلاد وميناء مهم.

٢- **الدار البيضاء:** أكبر المدن وأشهر الموانيء في المغرب.

ومن المدن الأخرى: مراكش وفاس وطنجة ومكناس وغيرها.

أهم المعالم التاريخية والأثرية

توجد في المغرب الكثير من المعالم الحضارية الاسلامية مثل "جامعة القرويين" الاسلامية في مدينة فاس، أما في مدينة مراكش فتوجد مئذنة "الكتبية" اضافة الى الكثير من القلاع الأثرية المهمة.

معلومات هامة عن المغرب

المصادر الطبيعية	المنتجات الزراعية
* الفوسفات	* القمح
* الحديد	* الشعير
* المنغنيز	* الحمضيات
* الرصاص	* الكروم
* الكوبالت	* الخضروات
* الفضة	* زيت الزيتون
* النحاس	* الماشية
* الاسماك	
* الاملاح	

Digitized by Birzeit University Library

الصناعـــات الرئيســـية
* صناعة التعدين
* صناعة الاغذية
* الصناعات الحرية واليدوية
* صناعة مواد البناء
* صناعة المنسوجات
* صناعة السياحة

الصادرات الرئيسية
* الفوسفات
* الاغذية
* الفواكه والحمضيات

الواردات الرئيسية
* منتجات البترول
* الاغذية
* وسائل النقل
* الآلات
* الكيماويات

اسئلة وتدريبات

١- اذكر أقسام التضاريس الرئيسة وفروع كل منها.

٢- سم أهم أنهار المغرب.

٣- يغلب على المغرب مناخان اذكرهما وحدد صفات كل منها.

٤- عدد أهم صادرات وأهم واردات المغرب.

Digitized by Birzeit University Library

* املأ الفراغات التالية في كل مما يلي:

١- أعلى سلطة في المغرب هي سلطة .....

٢- يعيش المغرب الآن حالة حرب مع ثوار .....

٣- يمتاز مستوى المعيشة في المغرب بكونه .....

٤- يعتمد اقتصاد المغرب في الأساس على نشاطي ..... و .....

٥- ..... اكبر دول الوطن العربي في انتاج الفوسفات.

٦- ..... هو عملة المغرب الرسمية.

نشـــاط

ارسم خارطة المملكة المغربية ووضح عليها ما يلي: الحدود، والمدن المهمة، والتضاريس، وأهم الأنهار.

Digitized by Birzeit University Library



جمهورية موريتانيا الاسلامية

Digitized by Birzeit University Library

موريتـانيـا

الموقع

تقـع موريتانيـا فـي شـمال افريقيـا، فـي أقصـى الامتـداد الغربي، ويحدها المحيط الأطلسي غربـا، وجمهوريـة السـنغال من الجنوب الغربي، وجمهورية مـالي مـن الجنـوب الشـرقي، وجمهوريـة الجزائـر مـن الشـمال الشـرقي، أمـا مـن الشـمال فتحدها الصحراء الغربية.

المساحة

تبلـغ مسـاحة موريتانيـا ١,٠٧٦٠,٥٨. كـم ٢ وهـي مـن الدول كبيرة المساحة.

التضاريس

أرض موريتانيـا عبـارة عـن صحـاري شاسـعة قليلـة الارتفـاع، وتتوسـط الرمـال أراضيهـا بمسـاحات واسـعة، هـي جزء من الصحراء الكبرى، ويفصـل موريتانيـا عـن السـنغال نهر السنغال ذو الخصوبة الزراعية المهمة بالنسبة لموريتانيا.

المناخ

منـاخ موريتانيـا صحـراوي بوجـه عـام، شـديد الحـرارة صيفا وشديد البرودة شتاء، وأمطاره موسمية تسقط على غرب وجنوب البلاد فقط.

Digitized by Birzeit University Library

النظام السياسي

النظام السياسي في موريتانيا نظام جمهوري يعتمد على نظام الحزب الواحد، وتحكم البلاد منذ عام ١٩٧٨ جبهة الخلاص الوطني وهي حكومة عسكرية، وموريتانيا عضو في الجامعة العربية ومنظمة المؤتمر الاسلامي ومنظمة الوحدة الافريقية والأمم المتحدة، وقد استقلت عن فرنسا عام ١٩٦٠.

السكان وأحوالهم

يبلغ عدد سكان موريتانيا نحو (٢,٠٠٠,٠٠٠ نسمه)، ٩٩٪ منهم مسلمون، ويشكل العرب المغاربة الغالبية الساحقة (٧٠٪) والباقي من السود الذين يعرفون باسم (الزناجا) ولهم لغة محلية خاصة بهم، وأكثرية السكان من البدو الرحل ثم يأتي بعدهم المزارعون. أما الباقي فهم الحضر الذين يشكلون ١٠٪ من مجموع السكان فقط. واللغة الرسمية هي العربية، تأتي بعدها اللغة الفرنسية، ونسبة الأمية بين السكان مرتفعة.

الاقتصاد

يعتمد الاقتصاد الموريتاني أساسا على التعدين والثروة الحيوانية، بينما تعد الزراعة من الموارد الثانوية، ولا توجد سوى على ضفاف نهر السنغال أو في بعض الواحات. أما المعادن التي تنتج في البلاد فأهمها خام الحديد الذي ينتج بكميات كبيرة ويصدر للخارج، ثم يأتي النحاس، والجبص، والكبريت، والفوسفات. ويعتمد الاقتصاد الموريتاني على هذه الخامات المعدنية وتصديرها. أما بالنسبة للثروة الحيوانية فهي كبيرة جدا حيث يربي البدو أعدادا كبيرة من الأبقار

Digitized by Birzeit University Library

والأغنام والماعز والابل والخيول والحمير، وهي تسهم مساهمة جيدة في رفد الاقتصاد المحلي. أما الثروة السمكية فهي جيدة أيضا. ومن ناحية الزراعة فأهميتها قليلة وتزرع الذرة والقمح والأرز والنخيل وغيرها. والعملة هي (الاوقية).

أهم المدن

اهم المدن الموريتانية هي نواكشوط وهي عاصمة وميناء البلاد المهم وأكبر مدنها، وكانت تعرف سابقا باسم شنقيط.

أهم الأنهار

اهم الانهار في موريتانيا هو نهر السنغال، ويقع في أقصى جنوب البلاد ويفصلها عن جمهورية السنغال. وله أهمية كبيرة بالنسبة للزراعة في موريتانيا.

معلومات هامة عن موريتانيا

المصادر الطبيعية	المنتجات الزراعية
* خام الحديد	* الماشية
* الجبس	* الذرة
* الاسماك	* القمح
* النحاس	* النخيل
* الفوسفات	* الارز

Digitized by Birzeit University Library

* الصناعات الرئيسية
* صناعة التعدين
* صناعة الاسماك

الصادرات الرئيسية	الواردات الرئيسية
* خام الحديد	* الاغذية
* الاسماك المعلبة	* المواد الاستهلاكية
* الصمغ	* منتجات البترول
* الجبس	* الآلات
* الماشية	* وسائل النقل

اسئلة وتدريبات

١- صف تضاريس ومناخ موريتانيا.

٢- اذكر أهم صادرات وواردات موريتانيا.

* علل ما يلي:

١- تعتبر الزراعة في موريتانيا من الموارد الاقتصادية الثانوية.

Digitized by Birzeit University Library

٢- تعتبر اللغة الفرنسية ثاني اللغات استعمالا لدى الموريتانيين.

* املأ الفراغات فيما يلي بما يناسبها:

١- يعتمد الاقتصاد الموريتاني أساسا على .....
و .....

٢- يفصل موريتانيا عن السنغال .....

٣- يبلغ عدد السكان في موريتانيا حوالي .....

٤- يعيش أكثرية السكان في موريتانيا حياة .....

نشـــاط

اكتب لمحة تاريخية موجزه عن جمهورية موريتانيا.

Digitized by Birzeit University Library

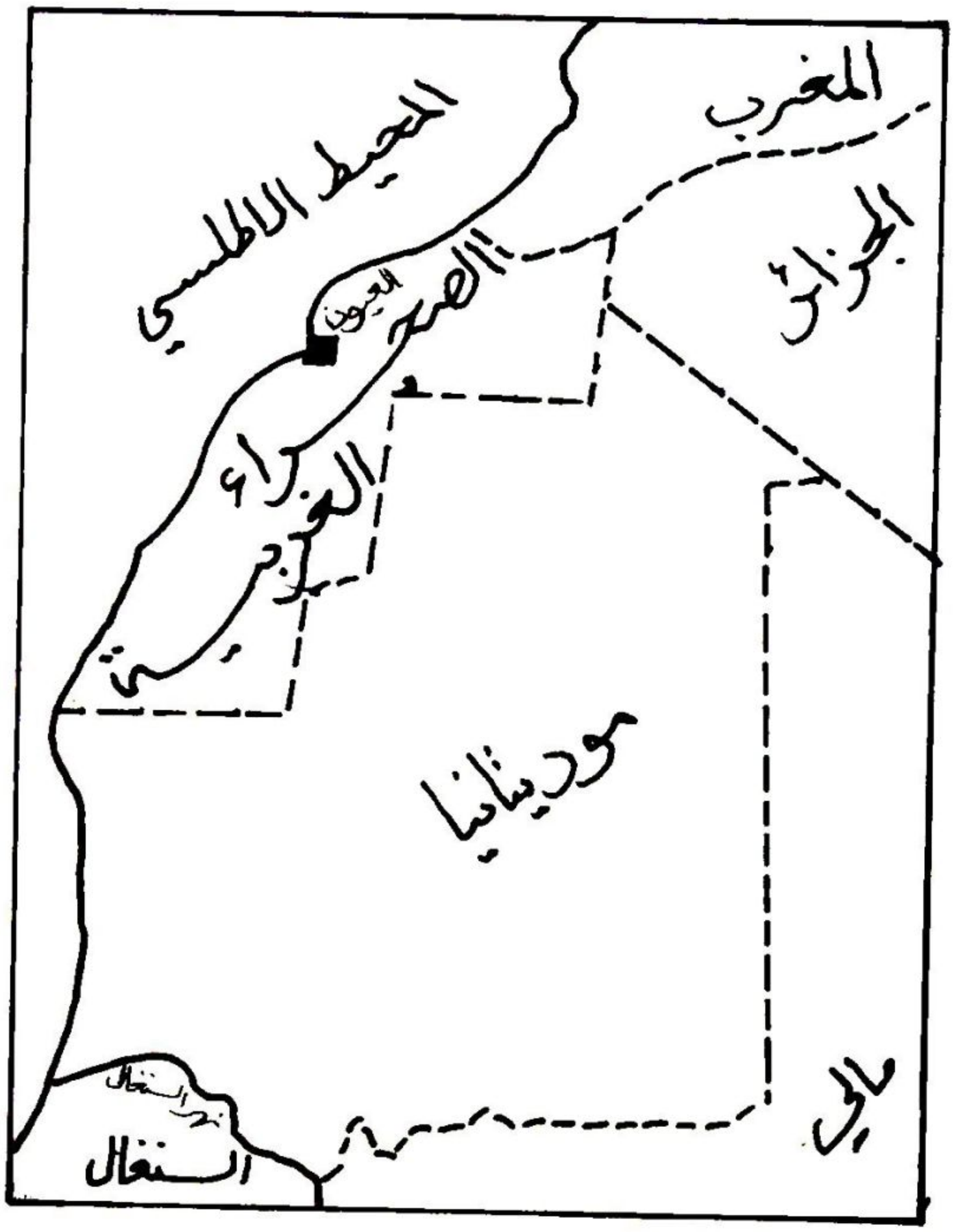

الصحـراء الغربيـة

Digitized by Birzeit University Library

الصحراء الغربية

الموقع

الصحراء الغربية اقليم يقع في شمال غرب افريقيا، يحده من الغرب المحيط الأطلسي، وتحده موريتانيا والجزائر من الجنوب والشرق وتحده المغرب من الشمال الشرقي، ويتكون من منطقتين هما منطقة العيون (الساقية الحمراء) ومنطقة وادي الذهب وكانت هاتان المنطقتان معا تعرفان سابقا باسم "ريودورو" أو الصحراء المغربية، أو الصحراء الغربية، أو الصحراء الاسبانية.

المساحة

تبلغ مساحة الاقليم نحو ٢٠٠,٠٠٠ كم ٢.

التضاريس

ان معظم أراضي هذا الاقليم صحراوية قليلة الارتفاع وجافة. ما عدا الساحل الغربي المطل على المحيط الأطلسي الذي قد تناله بعض الأمطار شتاء. وتتلطف حرارته صيفا بفعل قربه من مؤثرات المحيط.

المناخ

مناخ الصحراء الغربية صحراوي جاف شديد الحرارة صيفا بارد شتاء.

Digitized by Birzeit University Library

النظام السياسي

الصحراء الغربية اقليم سياسي غير مستقر يحكم من قبل المغرب حيث تدور المعارك فيه بين ثوار "البوليساريو" وبين القوات المغربية. فالثوار يريدون الاستقلال والاعلان عنه جمهورية مستقلة بينما تدعي المغرب بتبعيته لها وتعمل على ضمه اليها. ويعتبر ثوار البوليساريو تنظيما سياسيا وعسكريا مكونا من اتحاد القبائل المحلية لقتال الجيش المغربي الذي يريد ضم الاقليم للمغرب علما بأن الاقليم كان واقعا تحت الحكم الاسباني قبل انسحاب اسبانيا منه عام ١٩٧٥. وقد أعلن المغرب عن ضم الاقليم عام ١٩٧٩ ومنذ ذلك التاريخ والصراع قائم بين المغرب والبوليساريو على السيادة عليه، وتقوم الأمم المتحدة الآن بتنظيم عملية اقتراع للمواطنين بشأن امكانية استقلالهم أو انضمامهم الى المغرب.

السكان وأحوالهم

يبلغ عدد سكان الاقليم نحو (١٩١,٠٠٠ نسمة) معظمهم من البدو العرب والبربر، ويدينون بالاسلام عدا ١٪ منهم من الاسبان المسيحيين ، الذين ظلوا في البلاد بعد انسحاب الاسبان، وهناك أقلية من المزارعين وسكان المدن بينما تسود الاقليم حياة البداوة، والاقليم فقير من النواحي الاقتصادية والحضارية، وترتفع نسبة الأمية فيه ويسود الفقر بين سكانه. أما اقتصاده فضعيف ويعتمد على رعي الماعز والأغنام والابل، ويعتقد بوجود الثروات المعدنية الجيده في أراضيه التي لم تستغل بعد.

Digitized by Birzeit University Library

أهم المدن

١- **العيون**: وهي عاصمة الاقليم.

٢- **الداخلة**: وهي الميناء الرئيسي في البلاد.

معلومات هامة عن الصحراء الغربية

المصادر الطبيعية

* الفوسفات
* خام الحديد

الصناعات الرئيسية

* صناعة الفوسفات
* صناعة الاسماك
* الصناعات اليدوية والحرفية

المنتجات الزراعية

* قليلة الاهمية

الصادرات الرئيسية

* الفوسفات
* الحديد

مكتبة جامعة بيرزيت
Digitized by Birzeit University Library

الواردات الرئيسية

* البترول
* الاغذية

اسئلة وتدريبات

١- مم يتكون اقليم الصحراء الغربية وما هي حدوده؟

٢- اكتب عدد سكان ومساحة اقليم الصحراء الغربية واحسب كثافته السكانية.

٣- وضح طبيعة الصراع القائم على هذا الاقليم بين ثوار البوليساريو والمغرب.

٤- صف تركيبة السكان في الاقليم وما هي طبيعة حياتهم!

Digitized by Birzeit University Library

الصومـــــال

الموقع

تقع الصومال في القرن الشمالي الشرقي لافريقيا، وهي قريبة من اليمن في قارة آسيا، ولا يفصل بينهما سوى مضيق باب المندب، ويحدها من الشمال مضيق عدن وجيبوتي وأثيوبيا، أما من الغرب فتحدها أثيوبيا وكينيا، ويحدها من الشرق والجنوب المحيط الهندي.

المساحة

تبلغ مساحة الصومال ٦٨٦,٨٠٣ كم٢، وتعد من الدول العربية متوسطة المساحة.

التضاريس

يتكون سطح الصومال مما يلي:

١- **السهول الساحلية والسهول النهرية:** وهي سهول متسعة في الجنوب ولكنها ضيقة في الشمال، وغير خصبة وغير مستغلة زراعيا وذلك لقلة الأمطار فيها، أما السهول المحيطة بمجاري الأنهار فهي التي تشكل أراضي الصومال الزراعية.

٢- **الهضبة في الوسط:** وهي متوسطة الارتفاع.

Digitized by Birzeit University Library

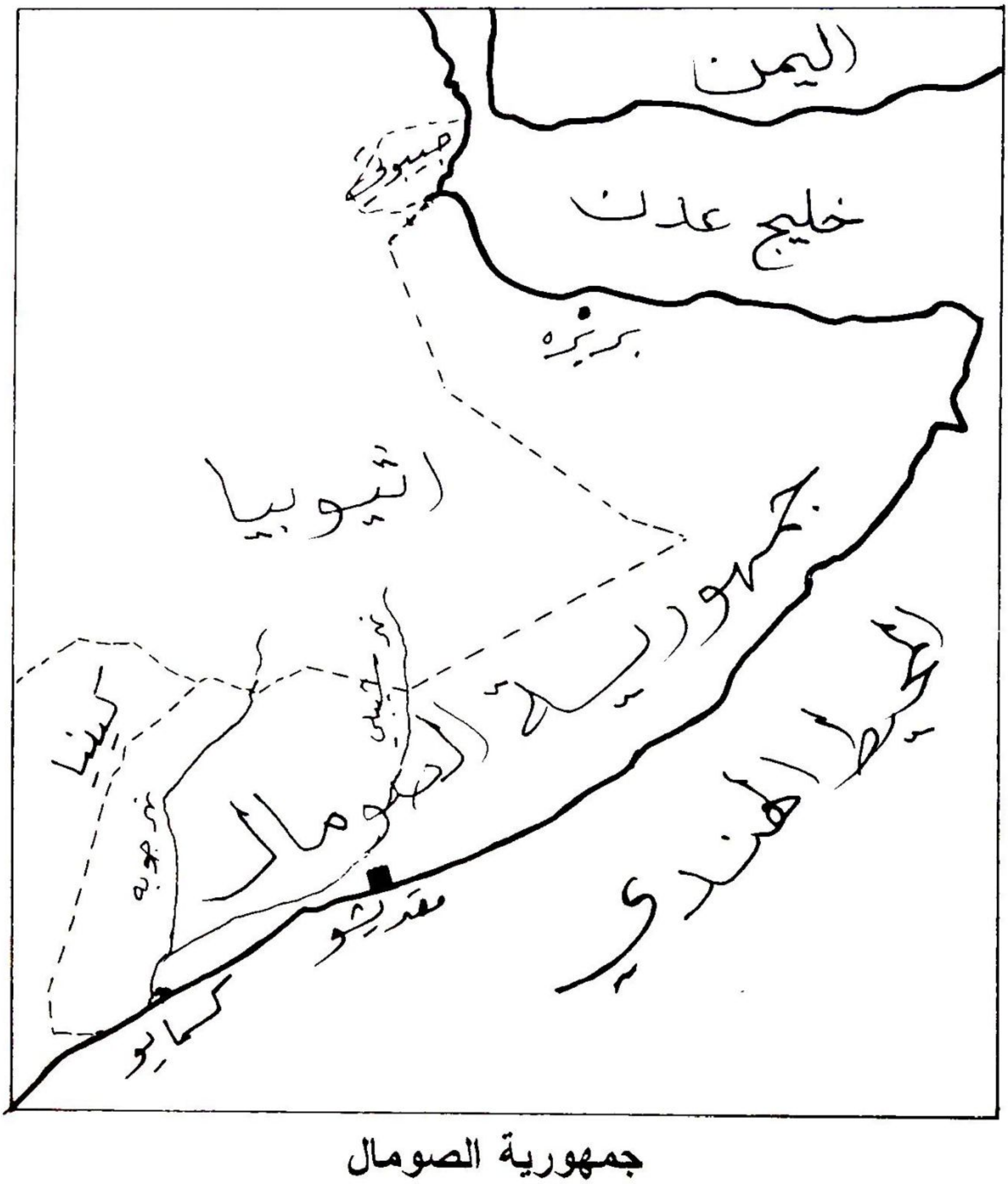

جمهورية الصومال

Digitized by Birzeit University Library

٣- **المرتفعات في الشمال:** وهي متصلة بجبال أثيوبيا. وينبع من مرتفعات أثيوبيا نهرا جوبا وشبلي، اللذان يصبان في المحيط الهندي ويمران في الأراضي الصومالية.

المناخ

يغلب على الصومال نوعان من المناخ هما:

١- المناخ الصحراوي وشبه الصحراوي الجاف في المناطق الوسطى والشمالية.

٢- المناخ الاستوائي الرطب الممطر في المناطق الجنوبية.

أما من حيث الأمطار في الصومال فهي قليلة نسبيا وتسقط في فصل الصيف، وتكون أكثر غزارة في المناطق المرتفعة، ونظرا لقلة الأمطار فان مناطق واسعة من الصومال هي مناطق صحراوية.

النظام السياسي

عرفت الصومال قديما باسم بلاد الزنج (نسبة للزنوج)، وقد قسمت الصومال منذ أواخر القرن التاسع عشر الميلادي بين بريطانيا وفرنسا وايطاليا، وقد استقل الصومال البريطاني والايطالي واتحدا معا عام ١٩٦٠ باسم جمهورية الصومال. أما الصومال الفرنسي فقد استقل عن فرنسا عام ١٩٧٧ فيما يعرف الآن باسم جمهورية جيبوتي. أما النظام السياسي في الصومال فهو نظام جمهوري رئاسي، نظام الحزب الواحد،

Digitized by Birzeit University Library

والصومال دولة عربية اسلامية عضو في جامعة الدول العربية ورابطة العالم الاسلامي والأمم المتحدة ودول عدم الإنحياز، ورئيس الجمهورية هو أعلى سلطة في الدولة ، ولها مجلس وزراء.

السكان وأحوالهم

يبلغ عدد سكان الصومال نحو (٨,٥٠٠,٠٠٠ نسمة) يعيشون في المدن والقرى والبادية، ولكن غالبية السكان يعتمدون في معيشتهم على الرعي نظرا لأن أرض ومناخ الصومال لا يساعدان كثيرا على قيام الزراعة مما يؤدي الى انتشار المجاعة في سنوات القحط وندرة الأمطار، ويشكل المسلمون الغالبية العظمى من الصوماليين، وهناك أقلية صغيرة من المسيحيين، واللغة الرسمية هي اللغة العربية اضافة الى بعض اللغات المحلية. وينحدر الشعب الصومالي من أصول عربية وافريقية زنجية. وغالبية الصوماليين فقراء ومستوى دخل الفرد منخفض ونسبة الأمية مرتفعة.

الاقتصاد

الصومال دولة نامية في شتى المجالات، وتعتمد في اقتصادها على الزراعة والرعي بوجه عام، وتقوم الزراعة على ضفاف نهري شبلي وجوبا وفي السهول الجنوبية، وأهم صادراتهاالزراعية الموز والقطن والمانجة والأناناس وقصب السكر. أما مناطق الرعي في المناطق الوسطى (الهضبة) فتربى الأغنام والأبقار والابل وتصدر الصومال الجلود والصوف والأغنام والماشية (اللحوم الحية). أما الصناعة فهي قليلة وبدائية ومنها صناعة دبغ الجلود، وطحن القمح،

Digitized by Birzeit University Library

ومصانع السكر، والصناعات الجلدية. أما المعادن فهي قليلة وأهمها: اليورانيوم، والحديد، والألمنيوم. ويعتمد الاقتصاد الصومالي على بعض المساعدات العربية والأجنبية والعملة الوطنية هي (الشلن).

أهم المدن

مقديشو وهي عاصمة البلاد وأكبر المدن وأهم الموانىء. وهناك مدن أخرى مثل "هرجيسة"، و"بربرة". و"كسمايو" وغيرها.

معلومات هامة عن الصومال

المصادر الطبيعية	المنتجات الزراعية
* اليورانيوم	* الماشية
* خام الحديد	* الموز
* التنجستن	* الذرة
* الجبس	* الذرة الرفيعة
* البوكسايت	* السكر
* النحاس	
* الملح	

Digitized by Birzeit University Library

الصناعات الرئيسية
* صناعة السكر
* صناعة المنسوجات
* صناعة منتجات النفط

الصادرات الرئيسية	الواردات الرئيسية
* الماشية	* المنسوجات
* الجلود	* القمح
* الموز	* وسائل النقل
* الحديد	* الآلات
	* مواد البناء

اسئلة وتدريبات

١- مم يتكون سطح الصومال؟ وضح ذلك.

٢- ما أنواع المناخات التي تسود في الصومال وما صفات كل منها واين تسود؟

٣- أذكر أهم صادرات الصومال.

٤- ما هي أهم أنهار الصومال ومن أين تنبع واين تصب؟

Digitized by Birzeit University Library

* أجب بنعم أو لا عن كل مما يلي:

١- تعتبر الصومال من الدول العربية صغيرة المساحة.

٢- تقع الصومال في القرن الشمالي الشرقي لقارة افريقيا.

٣- تكونت الصومال نتيجة اتحاد الصومال الفرنسي والصومال الايطالي معا.

٤- يعتمد غالبية سكان الصومال على الزراعة.

٥- يعيش الصوماليون الآن حياة رغيدة يرتفع فيها دخل الفرد.

نشـــاط

ارسم خارطة الصومال ووضح عليها: الحدود، أقسام التضاريس، المدن المهمة.

مكتبة جامعة [illegible]
Digitized by Birzeit University Library

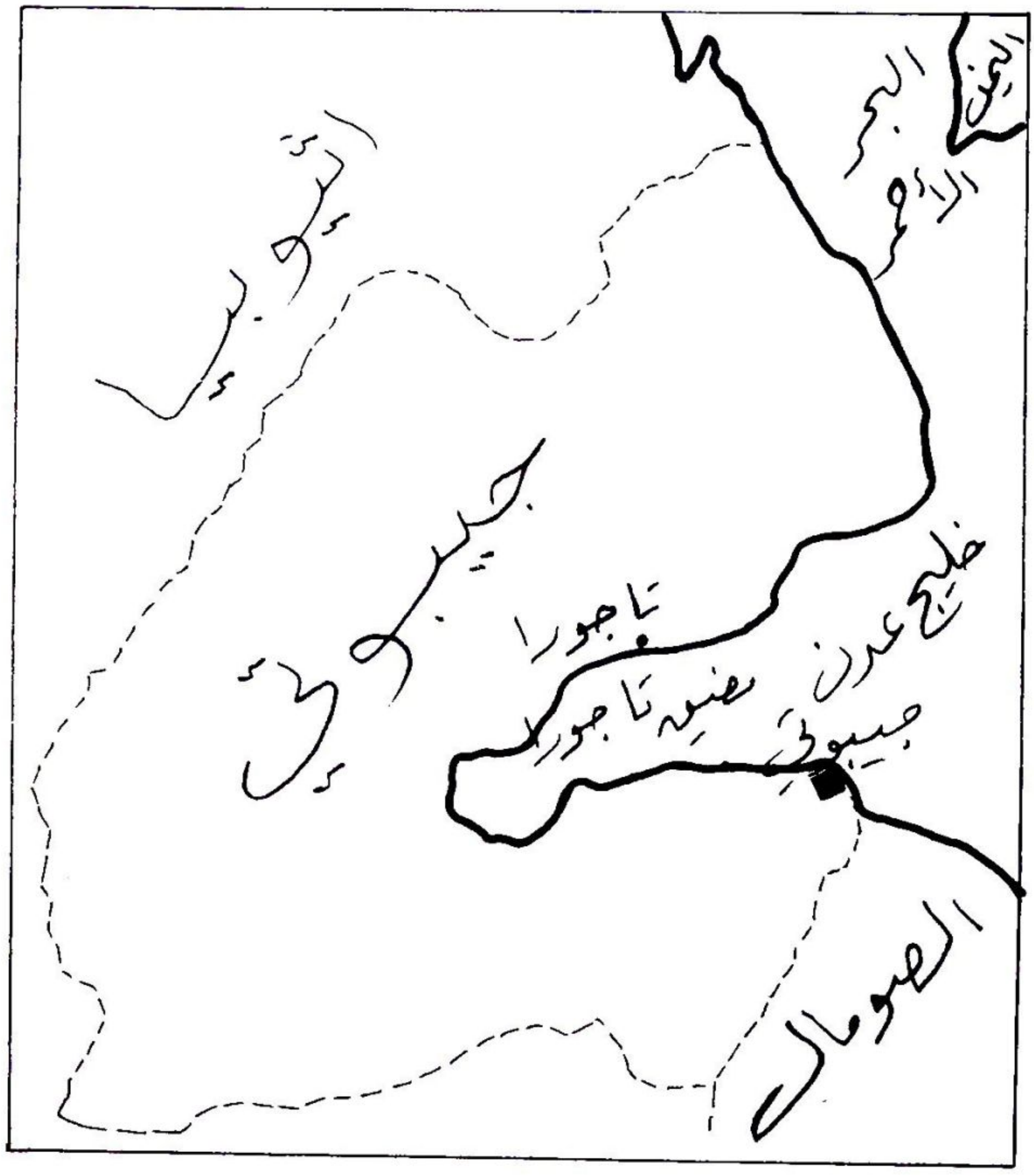

جيبوتي

Digitized by Birzeit University Library

جيبـــــوتي

الموقع

تقـع جيبوتـي فـي الضفـة الغربيـة لمدخـل مضيـق بـــاب المندب (الذي يصل البحر الأحمر بـالمحيط الهنـدي)، وتحدها أثيوبيا من الغرب، وأريتريا من الشمال، ومضيق باب المنـدب وخليج عدن من الشرق، والصومال وأثيوبيا من الجنوب.

المساحة

جيبوتـــي دولـــة صغـيرة المســـاحة اذ تبلـــغ مســـاحتها ٢٣,١١٠ كم ٢- فقط.

التضاريس

تتكون تضاريس جيبوتي من سهول ساحلية ضيقة تمتـد بمحاذاة الســواحل البحريـة، أمـا فـي المنـاطق الداخليـة فتوجـد الجبـال والمرتفعـات، وتجـري بعـض الأنهـــار الصغـيرة فـــي جيبوتي، وفيها بحيرات صغيره أهمها بحيرة العسل.

المناخ

مناخ جيبوتي حار طوال العام عدا فصل الشـتاء، حيـث يكون دافئا، وأما الأمطار فعلى مدار السـنة، ولكنهـا تقـل فـي الشتاء.

Digitized by Birzeit University Library

النظام السياسي

النظام السياسي في جيبوتي نظام جمهوري رئاسي، وهي عضو في جامعة الدول العربية، والمؤتمر الاسلامي ومنظمة الوحدة الافريقية، وقد استقلت عن فرنسا عام ١٩٧٧.

السكان وأحوالهم

يبلغ عدد سكان جيبوتي حوالي (٣٣,٧٠٠ نسمة)، ٩٥٪ من العرب والباقي أجانب، وخاصة الفرنسيين، حيث توجد فيها جاليه فرنسية كبيرة تعمل في التجارة والسياحة والاستشارات الحكومية، ويدين بالاسلام حوالي ٩٥٪ من مجموع السكان. وأهل جيبوتي هم في الأصل صوماليون يعودون الى قبيلتي عفار وعيسى العربيتين. واللغة الرسمية هي اللغة العربية، وكثير منهم يتكلم اللغة الفرنسية، وبعضهم يتكلم لغة محلية، علما بأن نسبة الأمية مرتفعة بين الجيبوتيين. وعن أنماط معيشتهم فان غالبية السكان يعملون في الرعي، وبعضهم في الزراعة كما تلعب السياحة دورا كبيرا في حياتهم.

الاقتصاد

تعتبر جيبوتي من الدول الضعيفة اقتصاديا مما أدى الى تخلف البلاد في جميع المجالات، وتعتمد في اقتصادها على تأجير ميناء العاصمة جيبوتي لأثيوبيا، ومما تحصل عليه من ناتج النشاط الرعوي، والزراعي والسياحي، اضافة لما يقدم لها من مساعدات دولية وعربية واسلامية. والعملة في جيبوتي هي الفرنك الجيبوتي.

Digitized by Birzeit University Library

أهم المدن

"جيبوتي" وهي العاصمة وأهم المدن وهي ميناء مهم للدولة.

معلومات هامة عن جيبوتي

المصادر الطبيعية

* قليلة الاهمية

المنتجات الزراعية

* الماشية
* الفواكه
* الخضروات

الصناعات الرئيسية

* سلع مصنعة
* صناعة البناء

الصادرات الرئيسية

* الموز
* الماشية
* صناعات سياحية
* الجلود

Digitized by Birzeit University Library

الواردات الرئيسية

* الآلات
* وسائل النقل
* البيرة
* التبغ
* المواد الغذائية

اسئلة وتدريبات

١- وضح لماذا تتمتع جيبوتي بموقع جغرافي مهم؟

٢- وضح كيف تكون الحرارة والأمطا ر في جيبوتي؟

٣- كم تبلغ الكثافة السكانية في جمهورية جيبوتي؟

* أجب بنعم أو لا:

١- تعد جيبوتي من الدول الكبيرة المساحة.

٢- تتمتع جيبوتي بسهول ساحلية ضيقة.

٣- نالت جيبوتي استقلالها عن فرنسا عام ١٩٧٧.

٤- يعمل غالبية سكان جيبوتي بالزراعة.

٥- العملة الرسمية في جيبوتي هي الفرنك الجيبوتي.

Digitized by Birzeit University Library

ملاحـــــق

Digitized by Birzeit University Library

فهرس الدول الاسلامية

اضافة الى الدول العربية فان هناك دولا اسلامية غير عربية تشكل مع الدول العربية ما يعرف باسم العالم الاسلامي وهذه الدول هي:

١- **جمهورية ايران الاسلامية (ايران):** تقع في غرب قارة آسيا وتعتبر من دول الشرق الاوسط. وكانت تعرف سابقا باسم بلاد فارس، دستورها اسلامي ويسود فيها المذهب الشيعي، وتشتهر بتصدير البترول والسجاد. عاصمتها طهران، تبلغ مساحتها: ١,٦٤٦,١٢٥ كم٢ وعدد سكانها ٥٩,١ مليون نسمة.

٢- **جمهورية افغانستان الاسلامية (افغانستان):** تقع في وسط قارة آسيا. والنظام القضائي فيها يسير حسب التشريع الاسلامي، تصدر القطن والفواكه والفستق. عاصمتها كابول، تبلغ مساحتها ٦٤٦,٧٦٤ كم٢ وعدد سكانها ١٦,٥ مليون نسمة.

٣- **جمهورية اندونيسيا الاسلامية الاتحادية (اندونيسيا):** هي عبارة عن سلاسل من الجزر المتناثرة بين المحيط الهندي والمحيط الهادي الى الشمال من قارة استراليا وتزيد جزرها عن ثلاثة الآف جزيرة، ويمر في وسطها خط الاستواء ومن جزرها المشهورة جزيرتا جاوة وسومطرة اللتان عرفهما العرب منذ القدم، تشتهر

Digitized by Birzeit University Library

بتصدير البترول والارز واخشاب الغابات والمطاط والبهارات وغيرها. عاصمتها جاكرتا ، تبلغ مساحتها ١,٩١٧,٢٥٨ كم٢ وعدد سكانها ١٩٣,٦ مليون نسمة.

٤- **جمهورية البانيا الشعبية الاشتراكية (البانيا)**: تقع في جنوب شرق قارة اوروبا ضمن بلاد البلقان، ويسيطر عليها الان الحزب الشيوعي الالباني وتبلغ نسبة المسلمين في البانيا حوالي ٦٠٪ . وتصدر الصوف والتبغ والاخشاب والمواشي، عاصمتها تيرانة، تبلغ مساحتها ٢٨,٧١٦ كم٢ وعدد سكانها ٣,٣ مليون نسمة.

٥- **جمهورية باكستان الاسلامية (الباكستان)**: تقع في جنوب غرب قارة اسيا، وتشتهر بتصدير الارز والقطن والسكر والحرير الطبيعي ، عاصمتها اسلام أباد أو (مدينة الاسلام)، تبلغ مساحتها ٨٠٣ ألف كم٢، عدد سكانها ١١٧,٥ مليون نسمة.

٦- **دولة بروناي (بروناي)**: تقع ضمن مجموعة جزر الهند الشرقية وفي سواحل ولاية سروك الماليزية في المحيط الهادي، وهي دولة تتمتع بحكم ذاتي داخلي تحت الوصاية البريطانية حيث تتحكم بريطانيا بالشؤون الخارجية والدفاع، ويحكمها سلطان. وتشتهر بانتاج وتصدير البترول، ولا يوجد فيها ضرائب وسلطانها اغنى رجل في العالم، عاصمتها بروناي، مساحتها ٥,٧٦٠ كم٢، وعدد سكانها ٣٩٨ ألف نسمة.

Digitized by Birzeit University Library

٧- **جمهورية بنغلادش الاسلامية (بنغلادش)**: تقع ضمن مجموعة دول شبه القارة الهندية وهي دولة فقيرة اقتصاديا ودستورها معتمد على الشريعة الاسلامية، وتصدر الجوت (القنب) والشاي والارز والقطن، عاصمتها دكا، مساحتها ١٤٣,٨٣٥ كم٢، وعدد سكانها ١١٦,٦ مليون نسمة.

٨- **جمهورية تركيا (تركيا)**: تقع في غرب قارة آسيا وتعرف باسم (آسيا الصغرى) وتشتهر بانتاجها الزراعي وخصوصا القطن، والفواكه، والزيتون، والقمح، والحمضيات، والخضروات، وتصدير المواشي والاغنام. عاصمتها انقرة، ومساحتها ٧٨٠ ألف كم٢، وعدد سكانها ٥٨,٦ مليون نسمة.

٩- **جمهورية تشاد (تشاد)**: تقع في شمال وسط قارة افريقيا الى الجنوب من ليبيا وهي دولة نامية فقيرة يشكل العرب المسلمون ٥٥٪ من سكانها، وتشتهر بتصدير القطن والفستق وبعض الحيوانات، عاصمتها انجامينا، ومساحتها ١,٢٨٢,٥٤٠ كم٢، وعدد سكانها ٥,١ مليون نسمة.

١٠- **جمهورية الجابون (الجابون)**: تقع في غرب افريقيا ويمر في وسطها خط الاستواء وهي دولة غنية اقتصاديا وتصدر الكاكاو والموز والبن والكولا والمطاط وجوز الهند وزيت النخيل والاخشاب ، عاصمتها ليبرفيل، ومساحتها ٢٦٧,٣٦١ كم٢، وعدد سكانها ١,١ مليون نسمة.

Digitized by Birzeit University Library

١١- **جمهورية جامبيا (جامبيا)**: تقع في غرب افريقيا وتشتهر بتصدير الفول السوداني والاناناس والقطن والكاكاو والحيوانات والاخشاب ، عاصمتها بانجول، ومساحتها ١١,٢٨٢ كم٢، وعدد سكانها ٨٧٥ ألف نسمة.

١٢- **جمهورية سنغافورة**: هي جزيرة تقع عند الطرف الجنوبي لشبه جزيرة الملايو قرب خط الاستواء وتتبع قارة آسيا، وتشتهر بتصدير المطاط والصفيح والادوات الكهربائية وهي مركز تجاري دولي كبير، عاصمتها سنغافورة، مساحتها ٦٣١ كم٢، وعدد سكانها ٢,٨ مليون نسمة.

١٣- **جمهورية السنغال (السنغال)**: تقع في غرب قارة افريقيا وهي دولة نامية فقيرة تصدر الفول السوداني والذرة البيضاء والارز والقطن، عاصمتها دكار، مساحتها ١٩٥,٩٧٠ كم٢، وعدد سكانها ٨ مليون نسمة.

١٤- **جمهورية غينيا الشعبية الثورية (غينيا)**: تقع في غرب قارة افريقيا وهي دولة متوسطة من حيث التقدم وتصدر الحديد، والالمنيوم، والمطاط، والخشب، والموز، والبن، والقطن، والجلود، عاصمتها كونكري، ومساحتها ٢٤٥,٥٨١ كم٢، وعدد سكانها ٧,٥ مليون نسمة.

١٥- **جمهورية غينيا بيساو**: وتقع بين جمهورتي غينيا والسنغال في غرب قارة افريقيا وتصدر الفول السوداني والمطاط والاخشاب والماشية والماس، عاصمتها

Digitized by Birzeit University Library

مادينـادبوي (بيسـاو) سـابقا، ومسـاحتها ٣٦,٠٧٩ كـم٢، وعدد سكانها مليون نسمة.

١٦- **جمهورية جزر القمر الاتحادية الاسلامية (جزر القمر):** تقع في مضيق موزمبيق الى الشمال من جزيرة مدغشـقر في المحيط الهندي شـرق افريقيـا وهـي عبـارة عـن تسـع جزر أكبرها جزيرة القمر، تصدر التوابل والبن والفواكـه وخاصة المانجا والموز، عاصمتهـا موروني، ومسـاحتها ٢,١٦٨ كم٢، وعدد سكانها ٤٧٧ ألف نسمة.

١٧- **ولاية جامو وكشمير (كشمير):** تقع في وسـط اسـيا بيـن الهند والباكستان وهي مثار نـزاع بيـن الدولتيـن، وتشـتهر بجمـال مناظرهـا الطبيعيـة لذلـك تكـثر فيهـا السـياحة كمـا تشـتهر بالصناعـات اليدويـة كالحياكـة والنقـش وصناعـة الفضة والصناعات الجلدية، عاصمتها سرنجر، ومساحتها ٢٤٠,٠٠٠ كم، وعدد سكانها ٨ ملايين نسمة.

١٨- **جمهوريـة الكـاميرون الاتحاديـة (الكمـيرون):** تقـع فـي غـرب وسـط افريقيـا وتشـتهر بتصديـر الفسـتق والكاكـاو والبـن والمطـاط وزيـت النخيـل والقصديـر والجلـود والاخشـاب والبـترول، عاصمتهـا يـاوندا، ومسـاحتها ٤٧٤,٨٩٨ كم٢، وعدد سكانها ١١,٤ مليون نسمة.

١٩- **جمهورية جزر المالديف الاسلامية (محل ديب):** تقع فـي المحيـط الهنـدي وهـي مجموعـة مـن الجـزر المتنـاثرة، مجموعها ١٢٤٠ جزيرة، خمسـها مسـكون والبـاقي خـال من السكان، وهي دولة نامية فقيرة تصدر الاسـماك ولـب

مكتبة جامعة بيرزيت الرئيسية

Digitized by Birzeit University Library

جوز الهند وبعض الماشية، عاصمتها محل، ومساحتها ٢٩٨ كم٢، وعدد سكانها ٢٢٦ ألف نسمة.

٢٠- **جمهورية مالي**: تقع في غرب افريقيا وهي دولة فقيرة وتصدر الفستق والقطن والذرة والارز والماعز والاغنام، عاصمتها بماكو، ومساحتها ١,٢٣٨,٥٨٨ كم٢، وعدد سكانها ٨,٣ مليون نسمة.

٢١- **مملكة اتحاد ماليزيا الاسلامية (ماليزيا)**: تقع في جنوب شرق آسيا في جزر الهند الشرقية وتقسم طبيعيا الى قسمين كبيرين يفصل بينهما الاف الكيلومترات البحرية وهما ماليزيا الشرقية (صباح وسروك) وماليزيا الغربية (الملايو) وتصدر المطاط والاخشاب والقصدير وزيت النخيل والبترول. عاصمتها كوالالمبور، ومساحتها ٣٢٩,٣٧٦ كم٢، وعدد السكان ١٨ مليون نسمة.

٢٢- **جمهورية النيجر الاسلامية (النيجر)**: دولة نامية فقيرة تقع وسط قارة افريقيا وتصدر الفستق والحيوانات والقصدير والحديد واليورانيوم، عاصمتها نيامي، مساحتها ١,٢٦٥,٥٥٨كم٢، وعدد سكانها ٨,٣ مليون نسمة.

٢٣- **جمهورية نيجيريا الاتحادية (نيجيريا)**: تقع في غرب وسط افريقيا وهي من اغنى دول افريقيا وتصدر البترول والفحم الحجري والقصدير والرصاص والكاكاو والفول السوداني وزيت النخيل والارز والذرة والقطن والبن والاناناس، عاصمتها لاجوس، ومساحتها ٩٢٢,٧١٧كم٢، وعدد سكانها ٨٨,٥ مليون نسمة.

Digitized by Birzeit University Library

جمهوريات الاتحاد السوفياتي (سابقا)

١- **جمهورية كازا خستان:** تقع في اواسط قارة آسيا وهي أكبر جمهورية اسلامية في المساحة في العالم. عاصمتها المآآتا، مساحتها ٢,٧ مليون كم٢، وعدد سكانها ١٦,٧ مليون نسمة.

٢- **جمهورية طاجكستان:** تقع في اواسط قارة آسيا. عاصمتها دوشابي، ومساحتها ١٤٣ ألف كم٢، وعدد سكانها ٥,١ مليون نسمة.

٣- **جمهورية اذربيجان:** تقع في قارة آسيا شمال غرب بحر قزوين. عاصمتها باكو، ومساحتها ٨٦,٥ ألف كم٢، وعدد سكانها نحو ٧,١ ملايين نسمة.

٤- **جمهورية اوزبكستان:** تقع في قارة آسيا وكانت تعرف عند المسلمين سابقا باسم (بخارى). عاصمتها طشقن، مساحتها ٤٤٦,٨٩٠ كم٢، وعدد سكانها نحو ٢٠,٣ مليون نسمة.

٥- **جمهورية تركمانستان:** تقع في قارة آسيا شرق بحر قزوين، عرفها المسلمون باسم ما وراء النهر وبلاد الخزر. عاصمتها اشهباد، ومساحتها ٤٨٨ ألف كم٢، وعدد سكانها ٣,٦ مليون نسمة.

٦- **جمهورية قرغيزيا:** تقع في قارة آسيا في جبال تين شان. عاصمتها فرونزا، ومساحتها ١٩٨,٥ ألف كم٢، وعدد سكانها ٤,٤ مليون نسمة.

Digitized by Birzeit University Library

تعريف ببعض المصطلحات الجغرافية

دول الأوبك

هي منظمة عالمية تضم الدول الكبرى المصدرة للبترول، وتضم ١٣ دولة في العالم معظمها دول عربية مثل الكويت والسعودية وليبيا ودول أجنبيه مثل ايران وفنزويلا ونيجيريا وغيرها.

اتحاد المغرب العربي

هو اتحاد سياسي واقتصادي يضم دول المغرب العربي وهي: ليبيا، وتونس، والجزائر، والمغرب، وموريتانيا. وتعمل هذه الدول على التنسيق فيما بينها في المجالات السياسية والاقتصادية والاجتماعية.

الشرق الاوسط

اصطلاح سياسي اقليمي يشمل المنطقة الواقعة من ايران في الشرق الى ليبيا في الغرب حيث يشمل دول العراق وسوريا ولبنان والاردن وفلسطين ومصر ودول الخليج العربي كالسعودية والكويت وغيرها.

الشرق الأقصى

اصطلاح سياسي اقليمي يشمل المنطقة الواقعة في جنوب شرق آسيا كاليابان، والصين، والهند، وكوريا الشمالية، والجنوبية، وفيتنام الشمالية والجنوبية، وكمبوديا، واندونيسيا، وماليزيا، ولاوس، وتايلاند، وهونج كونج، وسنغافورة.

Digitized by Birzeit University Library

مجلس التعاون الخليجي

مجلس يضم دول الخليج العربي: الكويت، والسعودية، والامارات، وقطر، والبحرين، ومسقط، والغرض من اقامته هو التعاون والتنسيق بين هذه الدول في المجالات السياسية والاقتصادية والعسكرية وغيرها.

مجلس التعاون العربي

هو مجلس يضم العراق والاردن واليمن ومصر وكان الغرض من اقامته تعاون هذه الدول فيما بينها في الامور السياسية والاقتصادية والعسكرية والاجتماعية ولكن لم يكتب النجاح لهذا المجلس بعد فترة قصيرة من تشكيله.

الصناعات البتروكيماوية

هي صناعات تعتمد على مشتقات البترول الخام، حيث يتم تحويل مشتقات البترول الثقيلة الى كيماويات تدخل في العديد من الصناعات، مثل صناعة البلاستيك، والعطور، والالياف الصناعية، ومساحيق الغسيل، والدهانات، والاطارات، والأدوية وغيرها.

الصناعات النسيجية

هي صناعات تعتمد على المواد الخام الزراعية، والحيوانية، كالقطن والحرير الطبيعي، والصوف، والحرير الصناعي وغيرها. حيث تقوم صناعة المنسوجات بغزل الخيوط ونسجها.

مكتبة جامعة بيرزيت الرئيسية

Digitized by Birzeit University Library

الصناعات الغذائية

تعتمد الصناعات الغذائية أساسا على مواد خام زراعية وحيوانية تنتج محليا في أغلب الأحيان، وهي صناعات كثيرة منها صناعة قصب السكر، واستخراج السكرمنه، وصناعة الزيوت النباتية (السمنة)، وصناعة الأغذية المحفوظه (المعلبة) التي تشمل الفواكه والخضروات، واللحوم.

Digitized by Birzeit University Library

المراجـــع

١- ابـو معاويـة الشـمري، المعجـم الجغرافـــي لـدول العـالم، ١٩٨١.

٢- برنامج **P.C Glope** برنامج كمبيوتر لدول العالم ١٩٩١.

٣- سـعود شـواقفة وآخـرون، دراسـات فـي جغرافيـة الوطـن العربي. دار عمار، عمان ١٩٩١.

٤- صبحـي عبـد الحكيـم وآخـرون، الوطـن العربـي أرضـه وسكانه وموارده.

٥- صـلاح الديـن بحـيري، جغرافيـة الصحـاري العربيـة. القاهرة: المنظمة العربية للتربية والثقافة والعلوم، القـاهرة ١٩٧٩.

٦- عبد الفتاح وهيبة، جغرافية الوطن العربي.

٧- علي احمد عتيقة ورأفت بشارة، النفط والتنمية الصناعية في الوطـن العربـي، الكويـت، المعهـد العربـي للتخطيـط ١٩٨٥.

٨- فيليب رفلة واحمد مصطفى، القاهرة ١٩٦٨.

٩- محمد سعودي، الوطن العربي، بيروت ١٩٧٣.

١٠- محمـد الصيـاد، معـالم جغرافيـة الوطـن العربـي بيـن التكامل والتنمية، دار المجمع العلمي، جدة، ١٩٨٠.

١١- محمـد عبـد المنعـم، اقتصاديـات الوطـن العربـي بيـن التكامل والتنمية، دار المجمع العلمي، جدة، ١٩٨٠.

Digitized by Birzeit University Library